

Modulhandbuch Angewandte Geowissenschaften Bachelor 2015 (Bachelor of Science (B.Sc.))

SPO 2015

Wintersemester 2023/24

Stand 23.10.2023

KIT-FAKULTÄT FÜR BAUINGENIEUR-, GEO- UND UMWELTWISSENSCHAFTEN



Inhaltsverzeichnis

1. Willkommen im neuen Modulhandbuch.....	5
2. Über das Modulhandbuch	6
3. Qualifikationsziele des Bachelorstudiengang	10
4. Studienablaufplan.....	11
5. Anerkennung von Leistungen.....	14
6. Aufbau des Studiengangs.....	16
6.1. Orientierungsprüfung	16
6.2. Bachelorarbeit	16
6.3. Berufspraktikum	16
6.4. Mathematisch-Naturwissenschaftliche Grundlagen	17
6.5. Geowissenschaftliche Grundlagen	17
6.6. Geowissenschaftliche Vertiefungen	17
6.7. Geowissenschaftliche Verbreiterung	18
6.8. Überfachliche Qualifikationen	18
6.9. Zusatzleistungen	18
7. Module	19
7.1. Allgemeine Meteorologie [Met-XBGUMSc] - M-PHYS-101962	19
7.2. Allgemeine und Anorganische Chemie (AAC) [CIW-CHEM-01] - M-CHEMBIO-101117	20
7.3. Anorganisch-Chemisches Praktikum - M-CHEMBIO-101728	21
7.4. Begleitstudium - Angewandte Kulturwissenschaft - M-ZAK-106235	23
7.5. Begleitstudium - Nachhaltige Entwicklung - M-ZAK-106099	26
7.6. Berufspraktikum - M-BGU-102042	29
7.7. Dynamik der Erde I - M-BGU-100576	30
7.8. Dynamik der Erde II - M-BGU-100586	32
7.9. Einführung in die Hydrogeologie - M-BGU-100594	34
7.10. Einführung in die Ingenieurgeologie - M-BGU-100595	35
7.11. Einführung in die Vulkanologie (benotet) - M-PHYS-101866	36
7.12. Einführung in GIS für Studierende natur-, ingenieur- und geowissenschaftlicher Fachrichtungen [GEOD-GIS] - M-BGU-101846	38
7.13. Experimentalphysik - M-PHYS-100283	39
7.14. Festigkeitslehre [bauIBGP02-TM2] - M-BGU-101746	41
7.15. Geodäsie [Geodäsie] - M-BGU-102965	43
7.16. Geologie im Gelände - M-BGU-106029	44
7.17. Geologische Kartierübung - M-BGU-106027	46
7.18. Geophysikalische Geländeübungen (AGW) - M-PHYS-101947	47
7.19. Geophysikalische Laborübungen - M-PHYS-101367	49
7.20. Georessourcen - M-BGU-100592	50
7.21. Grundbegriffe der Informatik [IN1INGI] - M-INFO-103456	52
7.22. Grundlagen der Geochemie - M-BGU-100588	53
7.23. Grundlagen der Geologie - M-BGU-100587	55
7.24. Grundlagen der Geophysik - M-PHYS-101365	57
7.25. Grundlagen der Mineralogie und Kristallographie - M-BGU-100585	58
7.26. Grundlagen der Petrologie - M-BGU-100589	60
7.27. Klimatologie - M-PHYS-102669	62
7.28. Labormethoden der Geochemie - M-BGU-100593	63
7.29. Mathematik I - M-MATH-101734	65
7.30. Mathematik II - M-MATH-101735	66
7.31. Modul Bachelorarbeit - M-BGU-102040	67
7.32. Orientierungsprüfung - M-BGU-100690	68
7.33. Regionale und Historische Geologie - M-BGU-100590	69
7.34. Statik starrer Körper [bauIBGP01-TM1] - M-BGU-101745	71
7.35. Statistik - M-MATH-100150	73
7.36. Überfachliche Qualifikationen: Wissenschaftliches Arbeiten und Präsentieren - M-BGU-102158	75
7.37. Weitere Leistungen - M-BGU-102186	77
7.38. Werkstoffkunde [WI1ING2] - M-MACH-101260	78
7.39. Werkstoffkunde II - M-BGU-105221	79

8. Teilleistungen	80
8.1. Allgemeine Meteorologie - T-PHYS-101091	80
8.2. Allgemeine und Anorganische Chemie - T-CHEMBIO-101866	81
8.3. Anorganisch-Chemisches Praktikum - T-CHEMBIO-103348	82
8.4. Bachelorarbeit - T-BGU-104315	83
8.5. Berufspraktikum - T-BGU-104317	84
8.6. Einführung in die Geophysik I - T-PHYS-102306	85
8.7. Einführung in die Hydrogeologie - T-BGU-101499	86
8.8. Einführung in die Ingenieurgeologie - T-BGU-101500	87
8.9. Einführung in die Kristallographie - T-BGU-101013	88
8.10. Einführung in die Vulkanologie, Prüfung - T-PHYS-103644	89
8.11. Einführung in die Vulkanologie, Studienleistung - T-PHYS-103553	90
8.12. Einführung in GIS für Studierende natur-, ingenieur- und geowissenschaftlicher Fachrichtungen - T-BGU-101681	91
8.13. Einführung in GIS für Studierende natur-, ingenieur- und geowissenschaftlicher Fachrichtungen, Vorleistung - T-BGU-103541	92
8.14. Endogene Dynamik - T-BGU-101008	93
8.15. Erdgeschichte - T-BGU-111480	94
8.16. Erkennen und Bestimmen von Mineralen und Gesteinen - T-BGU-101009	96
8.17. Experimentalphysik - T-PHYS-100278	97
8.18. Festigkeitslehre - T-BGU-103378	99
8.19. Geländemethoden I - T-BGU-101020	100
8.20. Geländemethoden II - T-BGU-101021	101
8.21. Geländeübungen und Exkursionen - T-BGU-101019	102
8.22. Geologische Karten und Profile - T-BGU-101010	103
8.23. Geologische Kartierübung - T-BGU-101022	104
8.24. Geomorphologie und Bodenkunde - T-BGU-108341	107
8.25. Geophysikalische Geländeübungen - T-PHYS-102310	108
8.26. Geophysikalische Laborübungen - T-PHYS-102309	109
8.27. Grundbegriffe der Informatik - T-INFO-101964	110
8.28. Grundlagen der Geochemie - T-BGU-101015	111
8.29. Grundlagenmodul - Selbstverbuchung BAK - T-ZAK-112653	113
8.30. Grundlagenmodul - Selbstverbuchung BeNe - T-ZAK-112345	114
8.31. Hauptseminar - T-BGU-104469	115
8.32. Kartenprojektionen, Prüfung - T-BGU-105942	116
8.33. Kartenprojektionen, Vorleistung - T-BGU-101625	117
8.34. Klimatologie - T-PHYS-101092	118
8.35. Kristallchemie und Kristallographie - T-BGU-101012	120
8.36. Labormethoden der Geochemie - T-BGU-101024	121
8.37. Magmatite - T-BGU-101016	123
8.38. Mathematik I - T-MATH-103359	124
8.39. Mathematik II - T-MATH-103361	125
8.40. Metamorphite - T-BGU-101017	126
8.41. Mineralische Rohstoffe und Grundlagen der Energieressourcen - T-BGU-101023	127
8.42. Mündliche Prüfung - Begleitstudium Angewandte Kulturwissenschaft - T-ZAK-112659	129
8.43. Mündliche Prüfung - Begleitstudium Nachhaltige Entwicklung - T-ZAK-112351	130
8.44. Praxismodul - T-ZAK-112660	131
8.45. Proseminar - T-BGU-104468	132
8.46. Prüfung zur Allgemeinen Meteorologie - T-PHYS-103682	133
8.47. Prüfung zur Klimatologie - T-PHYS-105594	134
8.48. Rechnergestützte Übungen Statistik - T-MATH-100216	135
8.49. Regionale und Historische Geologie - T-BGU-101018	136
8.50. Statik Starrer Körper - T-BGU-103377	140
8.51. Statistik - Klausur - T-MATH-106848	141
8.52. Statistik - Übungen - T-MATH-106849	142
8.53. Strukturgeologie, Tektonik und Sedimentologie - T-BGU-101014	143
8.54. Übungen zu Mathematik I - T-MATH-103358	144
8.55. Übungen zu Mathematik II - T-MATH-103360	145
8.56. Vermessungskunde für Bauingenieure und Geowissenschaftler (benotet) - T-BGU-105941	146
8.57. Vertiefungsmodul - Doing Culture - Selbstverbuchung BAK - T-ZAK-112655	147
8.58. Vertiefungsmodul - Global Cultures - Selbstverbuchung - T-ZAK-112658	148

8.59. Vertiefungsmodul - Lebenswelten - Selbstverbuchung BAK - T-ZAK-112657	149
8.60. Vertiefungsmodul - Medien & Ästhetik - Selbstverbuchung BAK - T-ZAK-112656	150
8.61. Vertiefungsmodul - Selbstverbuchung BeNe - T-ZAK-112346	151
8.62. Vertiefungsmodul - Technik & Verantwortung - Selbstverbuchung BAK - T-ZAK-112654	152
8.63. Wahlmodul - Nachhaltige Stadt- und Quartiersentwicklung - Selbstverbuchung BeNe - T-ZAK-112347	153
8.64. Wahlmodul - Nachhaltigkeit in Kultur, Wirtschaft und Gesellschaft - Selbstverbuchung BeNe - T-ZAK-112350	154
8.65. Wahlmodul - Nachhaltigkeitsbewertung von Technik - Selbstverbuchung BeNe - T-ZAK-112348	155
8.66. Wahlmodul - Subjekt, Leib, Individuum: die andere Seite der Nachhaltigkeit - Selbstverbuchung BeNe - T-ZAK-112349	156
8.67. Werkstoffkunde I für Wirtschaftsingenieure - T-MACH-102078	157
8.68. Werkstoffkunde II für Wirtschaftsingenieure - T-MACH-102079	158
8.69. Wissenschaftliches Arbeiten und Kommunizieren - T-BGU-111053	159
9. 2014 AB	160
10. 2016 Änderungssatzung.....	177

1. Willkommen im neuen Modulhandbuch Ihres Studiengangs

Wir freuen uns, dass Sie sich für den Bachelorstudiengang Angewandte Geowissenschaften an der KIT-Fakultät für Bauingenieur-, Geo- und Umweltwissenschaften entschieden haben und wünschen Ihnen einen guten Start ins neue Semester!

Die folgenden Ansprechpartnerinnen stehen Ihnen bei generellen Fragen zum Studium der Angewandte Geowissenschaften sowie bei Fragen zu Modulen und Teilleistungen gerne zur Verfügung.

Lisa Schäfer

Studiengangkoordination
Angewandte Geowissenschaften

Geb. 50.40, Raum 122
Tel: +49 721 608-44172

Sprechstunden: siehe Website

lisa.schaefer@kit.edu

Mirja Lohkamp-Schmitz

Koordination von Prüfungen/ Lehrveranstaltungen und Geländeübungen
Mineralogie & Petrologie
Geb. 50.40, Raum 117

Tel. +49 721 608 43316
Fax +49 721 608 43374

Sprechstunden: siehe Website

mirja.lohkamp-schmitz@kit.edu

Vorwort:

Das Modulhandbuch ist das Dokument, in dem wichtige, die Studien- und Prüfungsordnung ergänzende Informationen zum Studium dargestellt sind.

Im Teil 2 „Über das Modulhandbuch“ werden allgemein gültige Regeln des Studiengangs und die Nutzung des Modulhandbuchs erläutert.

Im Teil 3 werden die Qualifikationsziele näher beschrieben.

Im Teil 4 „Exemplarischer Studienablaufplan“ werden kurz allgemeine Regelungen aus der Studien- und Prüfungsordnung sowie der exemplarische Studienablaufplan vorgestellt. (https://www.sle.kit.edu/downloads/AmtlicheBekanntmachungen/2014_AB_062.pdf)

Im Teil 5 finden Sie die Regelungen zur Anerkennung von Leistungen

Im Teil 6 wird die Struktur des Studiengangs spezifiziert.

Die zentrale Funktion des Modulhandbuchs (Teil 7, 8) ist die Zusammenstellung der Modulbeschreibungen (Teil 7) und der Erfolgskontrollen (Teil 8 - Teilleistungen).

Im Teil 9 finden Sie die aktuelle Studien- und Prüfungsordnung zum Bachelorstudiengang Angewandte Geowissenschaften von 2014.

Teil 10 ist die Amtliche Bekanntmachung zur letzten Änderung der Studien- und Prüfungsordnung.

In Ergänzung zum Modulhandbuch sind Informationen zum Ablauf der einzelnen Lehrveranstaltungen im Vorlesungsverzeichnis (online) zusammengestellt. Informationen zu den im Semester angebotenen Prüfungen sind im Studierendenportal hinterlegt: <https://campus.studium.kit.edu/index.php>

2. Über das Modulhandbuch des Bachelors Angewandte Geowissenschaften

2.1. Wichtige Regeln

- 2.1.1. Beginn und Abschluss eines Moduls
- 2.1.2. Modul und Teilleistungsversionen
- 2.1.3. Erstverwendung
- 2.1.4. Gesamt- oder Teilprüfungen
- 2.1.5. Arten von Prüfungen
- 2.1.6. Wiederholung von Prüfungen
- 2.1.7. Lehrveranstaltungsformen
- 2.1.8. Zusatzleistungen

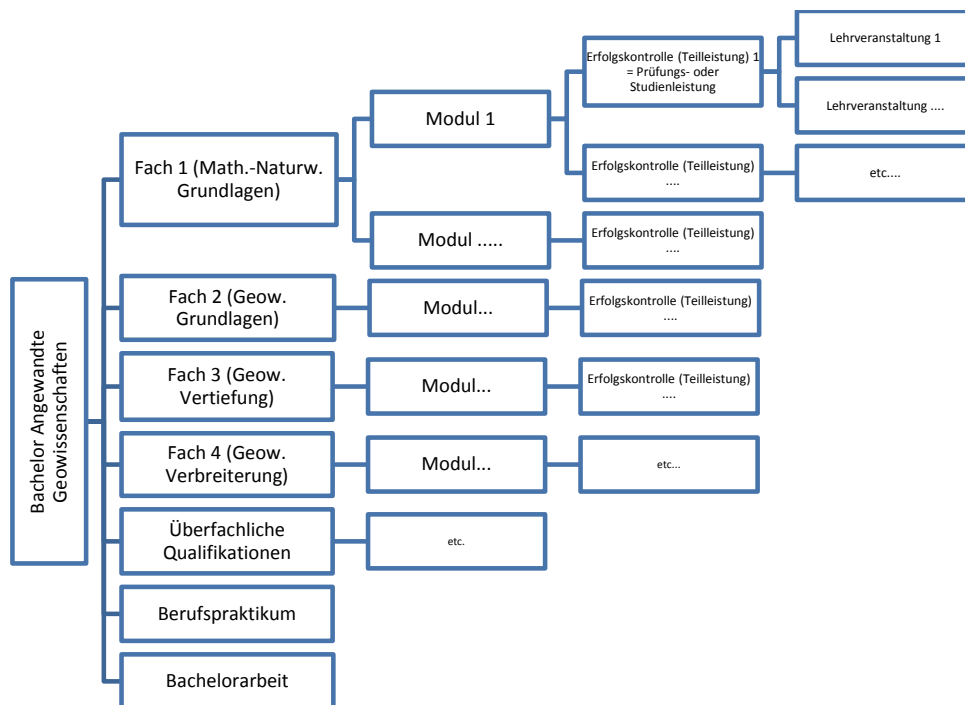
2.2. Weitere Informationen

2.1 Wichtige Regeln

Grundsätzlich gliedert sich das Studium in folgende Fächer: Mathematisch-Naturwissenschaftliche Grundlagen (37 LP), Geowissenschaftliche Grundlagen (72 LP), Geowissenschaftliche Vertiefung (25 LP), Geowissenschaftliche Verbreiterung (20 LP), Berufspraktikum (8 LP), Überfachliche Qualifikationen (6 LP) und der Bachelorarbeit (12 LP). Jedes Fach ist wiederum in Module aufgeteilt. Jedes Modul besteht aus einer oder mehreren Teilleistungen, die durch eine Erfolgskontrolle abgeschlossen werden. Die Erfolgskontrollen sind entweder benotete Prüfungsleistungen oder unbenotete Studienleistungen. Der Umfang jedes Moduls ist durch Leistungspunkte gekennzeichnet, die nach erfolgreichem Absolvieren des Moduls gutgeschrieben werden. Die Leistungspunkte sind ein Maß für den studentischen Arbeitsaufwand. Ein Leistungspunkt entspricht ca. 30 Zeitstunden und setzt sich aus Kontaktzeit und Selbststudium zusammen. Für den Abschluss des Bachelorstudiums sind 180 Leistungspunkte erforderlich, welche nach gewissen Regeln erworben werden müssen.

Die Wahlfreiheit ist im Bachelor auf die geowissenschaftliche Verbreiterung beschränkt. Es stehen mehrere Module zur Wahl, welche nach individuellen Interessen zusammengestellt und absolviert werden können. Insgesamt müssen mit den gewählten Modulen mindestens 20 LP erbracht werden.

Folgende hierarchische Abbildung zeigt Ihnen die Gliederung des Studiums:



Das Modulhandbuch beschreibt die zum Studiengang gehörigen Module. Dabei geht es ein auf:

- die Zusammensetzung der Module (Teilleistungen),
- die Größe der Module (in LP),
- die Abhängigkeiten der Module untereinander,
- die Qualifikationsziele der Module,
- die Art der Erfolgskontrolle und
- die Bildung der Note eines Moduls.

Das Modulhandbuch gibt somit die notwendige Orientierung im Studium und ist ein hilfreicher Begleiter. Das Modulhandbuch ersetzt aber nicht das Vorlesungsverzeichnis, das aktuell zu jedem Semester über die variablen Veranstaltungsdaten (z.B. Zeit und Ort der Lehrveranstaltung) informiert.

Pflichtbereich	Mathematisch-Naturwissenschaftliche Grundlagen	37 LP	Summe 180 LP
	Geowissenschaftliche Grundlagen	72 LP	
	Geowissenschaftliche Vertiefung	25 LP	
Wahlpflichtbereich	Geowissenschaftliche Verbreiterung	20 LP	
Pflichtbereich	Berufspraktikum	8 LP	
	Überfachliche Qualifikationen	6 LP	
	Bachelorarbeit	12 LP	

Gliederung des Studiums Bachelor Angewandte Geowissenschaften

2.1.1 Beginn und Abschluss eines Moduls

Jedes Modul und jede Teilleistung darf im Studiengang nur jeweils einmal gewählt werden. Eine Teilleistung innerhalb eines Moduls besteht aus einer oder mehreren Erfolgskontrollen. Eine Erfolgskontrolle ist entweder eine benotete Prüfung oder eine unbenotete Studienleistung. Die Prüfungen und die Studienleistungen müssen bestanden sein, um das Modul zu bestehen, in welchem sie angesiedelt sind. Abgeschlossen bzw. bestanden ist ein Modul dann, wenn die Modulprüfung bestanden wurde (Note min. 4,0), d.h. die Erfolgskontrollen im Modul bestanden wurden. Für Module, bei denen die Modulprüfung über mehrere Erfolgskontrollen erfolgt, gilt: Das Modul ist abgeschlossen, wenn alle erforderlichen Modulteilprüfungen bestanden sind. Die Modulnote geht i.d.R. mit dem Gewicht der vordefinierten Leistungspunkte für das Modul in die Gesamtnotenberechnung mit ein. Eine Ausnahme ist das Modul Bachelorarbeit, welches mit dem doppelten Gewicht der LP in die Bachelornote einfließt.

2.1.2 Modul und Teilleistungsversionen

Nicht selten kommt es vor, dass Module und Teilleistungen überarbeitet werden müssen, weil in einem Modul z.B. eine Teilleistung hinzukommt oder sich die Leistungspunkte einer bestehenden Teilleistung ändern. In der Regel wird dann eine neue Modul- oder Teilleistungsversion angelegt, die für alle Studierende gilt, die das Modul oder die Teilleistung neu belegen. Studierende hingegen, die den Bestandteil bereits begonnen haben, genießen Vertrauensschutz und bleiben in der alten Version. Sie können das Modul und die Teilleistung also zu den gleichen Bedingungen abschließen, unter denen sie sich angemeldet haben (Ausnahmen regelt der Prüfungsausschuss). Maßgeblich ist dabei der Zeitpunkt der „bindenden Erklärung“ der Studierenden über die Wahl des Moduls im Sinne von §5(2) der Studien- und Prüfungsordnung. Diese bindende Erklärung erfolgt mit der Anmeldung zur ersten Prüfung in diesem Modul. Im aktuellen Modulhandbuch werden die Module und Teilleistungen in ihrer jeweils aktuellen Version vorgestellt. Die Versionsnummer ist in der Modulbeschreibung angegeben. Ältere Modulversionen sind über die vorhergehenden Modulhandbücher unter <https://www.agw.kit.edu/9268.php> abrufbar.

2.1.3 Erstverwendung

Die sog. "Erstverwendung" (EV) gibt an, ab/bis wann eine Teilleistungs- oder Modulversion im Studienablaufplan gewählt werden darf. Module mit Erstverwendungsdatum sind im Kapitel "Aufbau des Studiengangs" gekennzeichnet.

2.1.4 Gesamt- oder Teilprüfungen

Modulprüfungen können in einer Gesamtprüfung oder in Teilprüfungen abgelegt werden. Wird die Modulprüfung als Gesamtprüfung angeboten, wird der gesamte Inhalt des Moduls in einer Modulprüfung zu einem Termin geprüft. Ist die Modulprüfung in Teilprüfungen gegliedert, kann die Modulprüfung über mehrere Semester hinweg z.B. in Einzelprüfungen (Teilleistungen) zu den dazugehörigen Lehrveranstaltungen abgelegt werden. Die Anmeldung zu den jeweiligen Prüfungen erfolgt online über das Campus Management Portal unter <https://campus.studium.kit.edu/>.

2.1.5 Arten von Prüfungen

Es gibt schriftliche Prüfungen, mündliche Prüfungen und Prüfungsleistungen anderer Art (z.B. Berichte, Seminarvorträge...). Prüfungen sind immer benotet. Davon zu unterscheiden sind Studienleistungen, die wiederholt werden können bis sie bestanden sind. Diese werden nicht benotet. Die davon bestandene Leistung wird mit „bestanden“ ausgewiesen.

2.1.6 Wiederholung von Prüfungen

Wer eine schriftliche Prüfung, mündliche Prüfung oder Prüfungsleistung anderer Art nicht besteht, kann diese nur einmal wiederholen. Wenn auch die Wiederholungsprüfung (bei schriftlichen Prüfungen inklusive mündlicher Nachprüfung) nicht bestanden wird, ist der Prüfungsanspruch im Studiengang verloren. Ein möglicher Antrag auf Zweitwiederholung (Härteantrag) ist unmittelbar nach Verlust des Prüfungsanspruches schriftlich beim Prüfungsausschuss zu stellen.

2.1.7 Lehrveranstaltungsformen

Die Inhalte des Bachelorstudiengangs werden über folgende Lehr- und Lernformen vermittelt:

- Vorlesungen (V)
- Übungen und Geländeübungen (Ü)
- Seminare (S)
- Praktika (P)
- Exkursionen (E)
- Berufspraktikum, Kolloquien, Bachelorarbeit

In Vorlesungen werden Inhalte überwiegend durch Vortrag der Dozentinnen und Dozenten vermittelt. In den Übungen wird erlerntes Wissen unter intensiver Betreuung durch die Dozentinnen und Dozenten an Fallbeispielen durch die Studierenden umgesetzt, in Geländeübungen anhand von Beispielen aus der Natur oder geowissenschaftlicher Beispiele.

In Seminaren stehen Vorträge der Studierenden sowie Diskussionen im Vordergrund, bei denen spezielle Themen wissenschaftlich diskutiert werden. Im Rahmen von Praktika werden zuvor erworbene theoretische Kenntnisse in praktischer Anwendung vertieft bzw. neue Erfahrungen und Fähigkeiten durch praktische Mitarbeit einzeln oder als Teil einer Gruppe erworben. Exkursionen sind Lehrfahrten zu ausgewählten Zielen. Kolloquien sind Sonderveranstaltungen, häufig von akademischen Gästen, die aus einem Vortrags- und Diskussionsteil bestehen und an denen die Studierenden teilnehmen sollen.

Im Rahmen der Bachelorarbeit soll das erworbene Fachwissen an einer angewandt-geowissenschaftlichen Fragestellung eingesetzt werden. Die Arbeit wird durch Dozentinnen oder Dozenten angeleitet, soll aber zeigen, dass die Studierenden in der Lage sind, ein Problem aus ihrem Studienfach selbstständig und in begrenzter Zeit nach wissenschaftlichen Methoden zu bearbeiten.

2.1.8 Zusatzleistungen

Eine Zusatzleistung ist eine freiwillige, zusätzlich abgelegte Erfolgskontrolle zu einem Modul oder Teilleistung, deren Ergebnis nicht für den Abschluss im Studiengang und daher auch nicht für die Gesamtnote berücksichtigt wird. Die Studierenden haben bereits bei

der Anmeldung zu einer Prüfung in einem Modul diese als Zusatzleistung zu deklarieren. Auf Antrag der Studierenden kann die Zuordnung des Moduls später geändert werden. Es können Zusatzleistungen im Umfang von höchstens 30 LP aus dem Gesamtangebot des KIT erworben und auf Antrag der Studierenden ins Zeugnis aufgenommen werden. Nähere Informationen dazu finden sich in der SPO 2014 unter https://www.sle.kit.edu/downloads/AmtlicheBekanntmachungen/2014_AB_062.pdf.

2.2. Weitere Informationen

Alle Informationen rund um die rechtlichen und amtlichen Rahmenbedingungen des Studiums finden Sie in der jeweiligen Studien- und Prüfungsordnung Ihres Studiengangs. Diese finden Sie am Ende dieses Modulhandbuchs bzw. sind unter den Amtlichen Bekanntmachungen des KIT (<http://www.sle.kit.edu/amtlicheBekanntmachungen.php>) sowie unter https://www.sle.kit.edu/downloads/AmtlicheBekanntmachungen/2014_AB_062.pdf abrufbar.

3. Qualifikationsziele des Bachelorstudiengangs „Angewandte Geowissenschaften“ am KIT

Die Absolventinnen und Absolventen des Bachelorstudiengangs Angewandte Geowissenschaften am KIT verfügen über eine praxisrelevante grundlegende Bildung zur Lösung angewandter Probleme in den Bereichen des genutzten Untergrunds und der Geomaterialien. Hervorzuheben ist dabei die Kombination geowissenschaftlicher Grundlagen mit einem Fokus auf angewandte Themen wie z.B. Hydrogeologie, Ingenieurgeologie, Georessourcen, Geochemie u.a.

In dem Studiengang wird den Studierenden über ein Berufspraktikum die Möglichkeit eröffnet, sehr frühzeitig die Bedürfnisse von Unternehmen in der Praxis kennen zu lernen, und sich somit frühzeitig auf den Arbeitsmarkt vorzubereiten.

Ziel des B.Sc. Studiengangs ist es ein fundiertes, breites und allgemeines Grundlagenwissen und Prozessverständnis von geologischen Systemen, sowie ein Einblick in die meisten Berufsfelder der Angewandten Geowissenschaften zu erlangen. Durch fundierte methodische Kenntnisse sind die Absolventinnen und Absolventen in der Lage, einfache verschiedene geowissenschaftliche Sachverhalte zu verknüpfen und fachübergreifend zu agieren. Sie können einfache analytische quantitative Methoden auf geowissenschaftliche Sachverhalte anzuwenden sowie geowissenschaftliche Berechnungen durchführen. Sie sind in der Lage alleine und im Team einfache relevante Informationen zu sammeln, zu analysieren, zu bewerten und zu präsentieren.

Das Studium ist konsekutiv angelegt, d.h. aufbauend auf den Bachelor kann am KIT der Master in Angewandte Geowissenschaften absolviert werden.

4. Studienablaufplan

4.1 Aufbau nach SPO 2015

Gültig für Studierende ab dem Erstsemesterjahrgang WS 2015/16

Der Bachelorstudiengang Angewandte Geowissenschaften hat eine Regelstudienzeit von sechs Semestern und umfasst 180 Leistungspunkte. Das Grundlagenprogramm in den ersten zwei Semestern ist mathematisch/naturwissenschaftlich ausgerichtet. Im dritten bis sechsten Semester liegt der Fokus auf den geowissenschaftlichen Grundlagen und es findet eine Vertiefung des Fachwissens statt. Innerhalb des studienplanmäßigen Angebots können in der Geowissenschaftlichen Vertiefung nach persönlichen Interessen und Zielen Module im Umfang von 20 LP gewählt und absolviert werden. Die hier abgebildeten exemplarischen Studienablaufpläne zeigen die Fach- und Modulstruktur mit der Zuordnung der Leistungspunkte (LP) und exemplarisch eine mögliche Verteilung der Module und der Prüfungen auf die Semester, die sich als sinnvoll herausgestellt hat.

	1. SEMESTER	2. SEMESTER	3. SEMESTER	4. SEMESTER	5. SEMESTER	6. SEMESTER	
BACHELORSTUDIENGANG ANGEWANDTE GEOWISSENSCHAFTEN / EXEMPLARISCHER STUDIENABLAUF	MATHEMATISCH-NATURWISS. GRUNDLAGEN / 37 LP			GEOWISSENSCHAFTLICHE VERTIEFUNG / 25 LP			
	Mathematik I 6 LP	Mathematik II 6 LP		Georessourcen 5 LP	Labormethoden der Geochemie 5 LP		
	Allgemeine und Anorganische Chemie 6 LP	Anorganisch-Chemisches Praktikum 5 LP			Einführung in die Hydrogeologie 5 LP		
	Experimentalphysik 7 LP 14 LP 7 LP				Einführung in die Ingenieurgeologie 5 LP		
					Einführung in GIS für Studierende natur-,etc... 5 LP		
	GEOWISSENSCHAFTLICHE GRUNDLAGEN / 72 LP						
	Dynamik der Erde I 7 LP	Geländemethoden I 2 LP, SL	Ostbayern 5 Tage 4 LP, SL	Geologie im Gelände 15 LP unbenotet Deutschland 9 Tage 3 LP, SL Geologische Kartierübung 4 LP 7 Tage		+ weitere 7 Tage Geländeübungen	Gelände-methoden II 3 Tage 2 LP, SL
		Grundlagen der Mineralogie und Kristallographie 5 LP	8 LP	3 LP	Grundlagen der Petrologie 5 LP	10 LP	5 LP
	Geomorphologie und Bodenkunde 3 LP	Dynamik der Erde II 10 LP	Geol. Karten und Profile + Erdgeschichte 7 LP	Grundlagen der Geochemie 5 LP	Regionale und Historische Geologie + 5 Tage Exk. 6 LP		
				Grundlagen der Geophysik 4 LP			
			Grundlagen der Geologie 7 LP				
			GEOWISS. VERBREITERUNG / 20 LP				
			WAHLPFLICHTMODULE 20 LP			15 LP	
			BERUFSPRAKTIKUM 8 LP				
			ÜBERFACHLICHE QUALIFIKATIONEN 6 LP				
			2 LP SL	2 LP ben.	2 LP ben.		
5 Prüfungen 29 LP	5 Prüfungen + 1 SL 32 LP		5 Prüfungen + 2 SL 30 LP	5 Prüfungen + 2 SL 33 LP	5 Prüfungen 27 LP	BACHELORARBEIT 12 LP	
						4 Prüfungen + 1 SL 29 LP	
180 LP Entwurf, B.Sc. AGW, SPO 2015 (gültig ab WS 15/16), Stand 08.09.22, rhn, dm							

Exemplarischer Studienablaufplan des Bachelorstudiengangs Angewandte Geowissenschaften nach SPO 2015 (Empfehlung, gilt für Studienbeginn bis WS 21/22)

Zu beachten: Ab dem WS 22/23 wird das Modul „Geologie im Gelände“ in geänderter Zusammensetzung angeboten (siehe unten).

4 STUDIENABLAUFPLAN

	1. SEMESTER	2. SEMESTER	3. SEMESTER	4. SEMESTER	5. SEMESTER	6. SEMESTER	
BACHELORSTUDIENGANG ANGEWANDTE GEOWISSENSCHAFTEN / EXEMPLARISCHER STUDIENABLAUF	MATHEMATISCH-NATURWISS. GRUNDLAGEN / 37 LP			GEOWISSENSCHAFTLICHE VERTIEFUNG / 25 LP			
	Mathematik I 6 LP SL+P	Mathematik II 6 LP SL+P		Georessourcen 5 LP P	Labormethoden der Geochemie 5 LP P		
	Allgemeine und Anorganische Chemie 6 LP P	Anorganisch-Chemisches Praktikum 5 LP P			Einführung in die Hydrogeologie 5 LP P		
	Experimentalphysik 7 LP	Experimentalphysik 14 LP 7 LP P			Einführung in die Ingenieurgeologie 5 LP P		
					Einführung in GIS für Studierende natur-,etc... 5 LP SL+P		
	GEOWISSENSCHAFTLICHE GRUNDLAGEN / 72 LP						
	Dynamik der Erde I 7 LP 2P	Geländemethoden I 2 LP, SL SL	Ostbayern 5 Tage SL	Geologie im Gelände 11 LP <u>unbenotet</u> Deutschland 9 Tage 3 LP, SL SL	+ weitere 7 Tage Geländeübungen	Gelände-methoden II 3 Tage 2 LP, SL SL	
		Grundlagen der Mineralogie und Kristallographie 5 LP P	8 LP P	3 LP P	Grundlagen der Petrologie 5 LP P	10 LP P	
	Geomorphologie und Bodenkunde 3 LP P	Dynamik der Erde II 10 LP SL+P	Geol. Karten und Profile + Erdgeschichte 7 LP SL+P	Grundlagen der Geochemie 5 LP P	Regionale und Historische Geologie + 5 Tage Exk 6 LP P		
				Grundlagen der Geophysik 4 LP P	Geologische Kartierübung (Ende Sommer) 7 Tage 4 LP P		
			Grundlagen der Geologie 7 LP P				
GEOWISS. VERBREITERUNG / 20 LP							
			5 LP P	WAHLPFLICHTMODULE 20 LP		15 LP P	
				BERUFSPRAKTIKUM 8 LP SL			
			ÜBERFACHLICHE QUALIFIKATIONEN 6 LP			BACHELORARBEIT 12 LP P	
5 Prüfungen + 1 SL 29 LP	5 Prüfungen + 3 SL 32 LP		5 Prüfungen + 2 SL 30 LP	5 Prüfungen + 2 SL 33 LP	6 Prüfungen + 1 SL 27 LP	4 Prüfungen + 1 SL 29 LP	
180 LP							
Entwurf, B.Sc. AGW, SPO 2015, Stand 12.09.22, rhn_dm							

Exemplarischer Studienablaufplan des Bachelorstudiengangs Angewandte Geowissenschaften nach SPO 2015 (Empfehlung, gilt für Studienbeginn ab WS 22/23)

In den ersten zwei Semestern sind die Orientierungsprüfungen zu absolvieren: D.h. die Module Mathematik I, Anorganische Chemie Grundlagen sowie Dynamik der Erde I. Die Orientierungsprüfung soll dazu beitragen, eventuelle Fehlentscheidungen bei der Wahl des Studiengangs frühzeitig zu korrigieren. Die Prüfungsleistungen der Orientierungsprüfung müssen bis zum Ende des Prüfungszeitraums des dritten Fachsemesters abgelegt werden. Bei Besuch des MINT-Kollegs im ersten Studienjahr mit mindestens 10 SWS pro Semester kann eine Verlängerung der Frist zum Ablegen der Orientierungsprüfung um bis zu zwei Semester beantragt werden.

Das Berufspraktikum wird idealerweise nach dem zweiten Studienjahr in der vorlesungsfreien Zeit (Semesterferien) absolviert.

Es bleibt der individuellen Studienplanung (unter Berücksichtigung diesbezüglicher Vorgaben in der Studien- und Prüfungsordnung sowie etwaiger Modulregelungen) überlassen, in welchem der Fachsemester die gewählten Modulprüfungen begonnen bzw. abgeschlossen werden. Allerdings wird dringend empfohlen, dem Vorschlag des Studienablaufplans zu folgen. Die Inhalte der Lehrveranstaltungen sind entsprechend abgestimmt; die Überschneidungsfreiheit von Lehrveranstaltungen und Prüfungsterminen wird innerhalb des studienplanmäßigen Semesters garantiert. Alle Module finden Sie in diesem Modulhandbuch beschrieben.

4.2 Geländeübungen im Bachelor, Übersicht

Pflichtgeländeübungen im Bachelor AGW (Stand 17.07.2023)

Anzahl der Geländetage	Zugehörige Veranstaltung	Zeitpunkt
1 Tag	Geologische Karten und Profile (Geländeübung und Veranstaltung integriert)	2. Semester, nach 6.VL
3 Tage	Geländemethoden I	2. Semester, Sept/ Okt
5 Tage	Ostbayern	2. Semester, Sept/ Okt
5 Tage (inklusive An- und Rückfahrt 6 Tage)	Regionale und Historische Geologie (Geländeübung in Veranstaltung integriert)	4.Semester Juni, 2 WE je 3 Tage
9 Tage	Deutschland	4.Semester, Jul/Aug
7 Tage	Kartierkurs	4.Semester Sept/ Okt
3 Tage (+ 2 Tage An- und Rückfahrt)	Geländemethoden II	6.Semester, Juni
7 Tage	Darüber hinaus sind 7 weitere Geländetage zu absolvieren, die aus dem Geländeübungsangebot frei wählbar sind.	

4.3 Tipps zur Studienplanung

Der oben dargestellte Studienablaufplan stellt eine Empfehlung dar, in welcher Abfolge die Module absolviert werden sollen, wenn das Studium planmäßig in 6 Semestern absolviert werden soll. Der Studienplan ist zugeschnitten auf den Studienbeginn im Wintersemester. Es kann sich aus verschiedenen Gründen die Notwendigkeit ergeben, von diesem Studienplan abzuweichen – z.B. weil der/dem Studierenden die Menge des Stoffes zu groß ist, oder weil eine Prüfung nicht bestanden wurde und nachgeholt werden muss o.ä. Im Fall einer solchen Studienplanung nach individuellen Bedürfnissen sollte insbesondere auf folgende Punkte geachtet werden: Absolute Priorität haben jene Lehrveranstaltungen, die für die Orientierungsprüfungen (siehe oben) vorgeschrieben sind. In einigen Fällen ist zu beachten, dass die Vorlesungen in einer bestimmten Reihenfolge zu besuchen sind, weil sie aufeinander aufbauen. Alle Lehrveranstaltungen werden nur jedes zweite Semester (entweder Sommer- oder Wintersemester) angeboten. Nach 9 Semestern muss das Bachelorstudium abgeschlossen sein.

Einen wesentlichen Bestandteil des Bachelorstudiums bilden die geologischen Geländeübungen, deren Termine im Geländeübungs- und Prüfungskalender unter folgendem Link angegeben werden:

<https://owa.kit.edu/owa/calendar/92dd746d171c4d95b64406d7693458c8@agw.kit.edu/be662cf938f746a88c687c62cc461a5214734685408370182352/calendar.html> (bitte Link in den Browser kopieren)

Weitere relevante Informationen zur Teilnahme an den Geländeveranstaltungen werden auf der AGW Webseite <https://www.agw.kit.edu/9276.php> bekanntgegeben. Die Studierenden werden gebeten, möglichst sorgfältig alle Geländeübungen mit den entsprechenden Daten auf den Laufzetteln einzutragen, um die Prüfung der Teilnahme durch das Sekretariat möglichst unproblematisch zu gestalten.

7. Anerkennung von innerhalb und außerhalb des Hochschulsystems erbrachten Leistungen

Die Prüfungsordnungen des Studienganges Angewandte Geowissenschaften am KIT sehen vor, dass die im Studienplan geforderten Leistungen auch über die Anerkennung externer Leistungen nachgewiesen werden können. Dabei wird unterschieden zwischen Leistungen

- **innerhalb des Hochschulsystems** (weltweit alle Leistungen, die an einer anerkannten Hochschule in einem akkreditierten Studiengang erbracht wurden);
- **außerhalb des Hochschulsystems** (Leistungen, die an Institutionen mit einem genormten Qualitätssicherungssystem nachgewiesen wurden.)

Voraussetzung für die Anerkennung ist die Feststellung der Gleichwertigkeit der erworbenen Kompetenzen durch Fachprüferinnen und Fachprüfer. Dabei werden die Qualifikationsziele im KIT-Zielmodul und der externen Leistung verglichen und festgestellt, ob diese im Wesentlichen übereinstimmen. Umfang und Tiefe der externen Leistung sollen äquivalent sein.

Ablehnungsgründe (d.h. eine extern erbrachte Leistung wird nicht als gleichwertig eingestuft) für die Fachprüferinnen und Fachprüfer können u.a. sein:

- wenn keine Gleichwertigkeit der Kompetenzen besteht
- wenn die Aktualität nicht mehr gegeben ist
- wenn durch fehlende Unterlagen keine Feststellung der Gleichwertigkeit erfolgen kann

Den Antrag können stellen:

Bewerberinnen und Bewerber auf höhere Fachsemester (Studiengangwechselnde oder Ortswechselnde).

Bitte beachten: Zusätzlich zu eventuell vorgelegten Anerkennungsanträgen ist der Bewerbung ein aktueller Notenauszug mit allen bestandenen und nicht bestandenen Leistungen vorzulegen.

Studierende im Studiengang am KIT (Erstsemester, die Studienleistungen aus früheren Studiengängen anerkennen lassen wollen oder Rückkehrende aus internationalem Zeitstudium).

Bitte beachten: Bei Auslandsstudienprogrammen ist es dringend zu empfehlen mit dem jeweils zuständigen KIT-Fachvertreter die Anerkennungsmöglichkeit der beabsichtigten Kurse zu besprechen. Bei dieser Gelegenheit werden weitere Anerkennungsdetails festgelegt, z.B. ob eine Note vergeben wird (Standard-Vorgabe) oder nicht. Die getroffene Vereinbarung wird schriftlich festgehalten. Sollten sich später vor Ort Programmänderungen ergeben, sind diese umgehend mit dem Institut am KIT, z.B. über Mail, zu klären. Bei Erasmus muss im Vorfeld mit dem Erasmus-Koordinator am KIT das Learning Agreement erstellt werden.

Form der Antragstellung:

1. Anträge müssen innerhalb vom 1. Semester nach Einschreibung vorliegen.
2. Vergleichen Sie Ihre externe Leistung mit der hiesigen, studienplanmäßigen Leistung über das Modulhandbuch.
3. Nehmen Sie Kontakt auf mit den zuständigen Fachprüferinnen/Fachprüfern (i.d.R. Modulverantwortliche) und klären Sie, welche Unterlagen für die Anerkennung erforderlich sind.
4. Das Antragsformular drucken und ausfüllen:
 - a) [Antragsformular](#) (für Leistungen *außerhalb* des Erasmus+ -Programms)
 - b) [Antragsformular](#) (für Leistungen im Zuge eines *Erasmus+ -Aufenthalts*)
5. Für jede Leistung, für die eine Anerkennung beantragt wird, braucht es einen eigenen Antrag
6. Füllen Sie Seite 1 des Formulars vollständig aus und kopieren Sie diese entsprechend der Anzahl der anzuerkennenden Leistungen
7. Füllen Sie für jede Leistung, welche Sie anerkannt haben möchten, jeweils Seite 2 des Antrags aus.
8. Heften Sie für jede Leistung eine Kopie der ersten Seite und die ausgefüllte Seite 2 der anzuerkennenden Leistung zusammen und legen Sie jedem Antrag alle für die Anerkennung erforderlichen Unterlagen bei (z.B. Kopie des Zeugnisses, Transcript of Records, Auszüge aus dem Modulhandbuch), auf denen die der Anerkennung zugrunde liegenden Prüfungsleistungen dokumentiert sind. Bei Unterlagen, die nicht in deutscher oder englischer Sprache vorliegen, kann eine amtlich beglaubigte Übersetzung verlangt werden.

5 ANERKENNUNG VON LEISTUNGEN

9. Alle Unterlagen bei der Fachprüferin oder dem Fachprüfer wie vereinbart einreichen. Besteht Gleichwertigkeit im Hinblick auf die erworbenen Kompetenzen (Qualifikationsziele), wird das mit Stempel und Unterschrift durch die Fachprüferin oder dem Fachprüfer bestätigt.
10. Die endgültige Anerkennung wird vom Prüfungsausschuss auf Grundlage der Stellungnahme der zuständigen Fachprüferin oder dem Fachprüfer vorgenommen. Geben Sie dazu den fertig ausgefüllten und unterschriebenen Antrag im Prüfungssekretariat ([Frau Lohkamp-Schmitz](#)) ab. Legen Sie eine Kopie der Bestätigung über die erbrachte Leistung bei.
11. Sie erhalten vom Prüfungsausschuss per E-Mail Bescheid über den Beschluss.
12. Die Leistungen werden i.d.R. einige Wochen später von dem Studiengangservice Bau-Geo-Umwelt oder dem Prüfungssekretariat Angewandte Geowissenschaften eingetragen.
13. Überprüfen Sie, ob die Leistungen korrekt eingetragen wurden.

Stand 04.11.2021

6 Aufbau des Studiengangs

Pflichtbestandteile	
Orientierungsprüfung <i>Dieser Bereich fließt nicht in die Notenberechnung des übergeordneten Bereichs ein.</i>	
Bachelorarbeit	12 LP
Berufspraktikum	8 LP
Mathematisch-Naturwissenschaftliche Grundlagen	37 LP
Geowissenschaftliche Grundlagen	72 LP
Geowissenschaftliche Vertiefungen	25 LP
Geowissenschaftliche Verbreiterung	20 LP
Überfachliche Qualifikationen	6 LP
Freiwillige Bestandteile	
Zusatzleistungen <i>Dieser Bereich fließt nicht in die Notenberechnung des übergeordneten Bereichs ein.</i>	

6.1 Orientierungsprüfung

Pflichtbestandteile		
M-BGU-100690	Orientierungsprüfung	0 LP

6.2 Bachelorarbeit

Leistungspunkte
12

Pflichtbestandteile		
M-BGU-102040	Modul Bachelorarbeit	12 LP

Modellierte Voraussetzungen

Es müssen die folgenden Bedingungen erfüllt werden:

- In den folgenden Bereichen müssen in Summe mindestens 100 Leistungspunkte erbracht worden sein:
 - Berufspraktikum
 - Geowissenschaftliche Grundlagen
 - Geowissenschaftliche Verbreiterung
 - Geowissenschaftliche Vertiefungen
 - Mathematisch-Naturwissenschaftliche Grundlagen
 - Überfachliche Qualifikationen
- Der Bereich **Mathematisch-Naturwissenschaftliche Grundlagen** muss erfolgreich abgeschlossen worden sein.

6.3 Berufspraktikum

Leistungspunkte
8

Pflichtbestandteile		
M-BGU-102042	Berufspraktikum	8 LP

6.4 Mathematisch-Naturwissenschaftliche Grundlagen**Leistungspunkte**
37

Pflichtbestandteile		
M-PHYS-100283	Experimentalphysik	14 LP
M-CHEMBIO-101117	Allgemeine und Anorganische Chemie (AAC)	6 LP
M-CHEMBIO-101728	Anorganisch-Chemisches Praktikum	5 LP
M-MATH-101734	Mathematik I	6 LP
M-MATH-101735	Mathematik II	6 LP

6.5 Geowissenschaftliche Grundlagen**Leistungspunkte**
72

Pflichtbestandteile		
M-BGU-100576	Dynamik der Erde I	7 LP
M-BGU-100586	Dynamik der Erde II	10 LP
M-BGU-100585	Grundlagen der Mineralogie und Kristallographie	8 LP
M-BGU-100587	Grundlagen der Geologie	7 LP
M-PHYS-101365	Grundlagen der Geophysik	4 LP
M-BGU-100588	Grundlagen der Geochemie	5 LP
M-BGU-100589	Grundlagen der Petrologie	10 LP
M-BGU-100590	Regionale und Historische Geologie	6 LP
M-BGU-106027	Geologische Kartierübung <i>Die Erstverwendung ist ab 01.10.2022 möglich.</i>	4 LP
M-BGU-106029	Geologie im Gelände <i>Die Erstverwendung ist ab 01.10.2022 möglich.</i>	11 LP

6.6 Geowissenschaftliche Vertiefungen**Leistungspunkte**
25

Pflichtbestandteile		
M-BGU-100592	Georessourcen	5 LP
M-BGU-100593	Labormethoden der Geochemie	5 LP
M-BGU-100594	Einführung in die Hydrogeologie	5 LP
M-BGU-100595	Einführung in die Ingenieurgeologie	5 LP
M-BGU-101846	Einführung in GIS für Studierende natur-, ingenieur- und geowissenschaftlicher Fachrichtungen <i>Die Erstverwendung ist ab 01.10.2015 möglich.</i>	5 LP

6.7 Geowissenschaftliche Verbreiterung**Leistungspunkte**
20

Geowissenschaftliche Verbreiterung (Wahl: mind. 20 LP)		
M-PHYS-101367	Geophysikalische Laborübungen	5 LP
M-BGU-101745	Statik starrer Körper	7 LP
M-BGU-101746	Festigkeitslehre	9 LP
M-PHYS-101962	Allgemeine Meteorologie	7 LP
M-PHYS-102669	Klimatologie	5 LP
M-BGU-102965	Geodäsie	7 LP
M-MACH-101260	Werkstoffkunde	3 LP
M-MATH-100150	Statistik	6 LP
M-PHYS-101866	Einführung in die Vulkanologie (benotet)	4 LP
M-INFO-103456	Grundbegriffe der Informatik <i>Die Erstverwendung ist ab 01.10.2017 möglich.</i>	4 LP
M-PHYS-101947	Geophysikalische Geländeübungen (AGW)	6 LP
M-BGU-105221	Werkstoffkunde II	5 LP

6.8 Überfachliche Qualifikationen**Leistungspunkte**
6

Pflichtbestandteile		
M-BGU-102158	Überfachliche Qualifikationen: Wissenschaftliches Arbeiten und Präsentieren	6 LP

6.9 Zusatzleistungen

Zusatzmodule (Wahl: max. 30 LP)		
M-BGU-102186	Weitere Leistungen	30 LP
M-ZAK-106099	Begleitstudium - Nachhaltige Entwicklung <i>Die Erstverwendung ist ab 01.04.2023 möglich.</i>	19 LP
M-ZAK-106235	Begleitstudium - Angewandte Kulturwissenschaft <i>Die Erstverwendung ist ab 01.04.2023 möglich.</i>	22 LP

Voraussetzungen

keine

7 Module

M

7.1 Modul: Allgemeine Meteorologie (Met-XBGUMSc) [M-PHYS-101962]

Verantwortung: apl. Prof. Dr. Michael Kunz

Einrichtung: KIT-Fakultät für Physik

Bestandteil von: [Geowissenschaftliche Verbreiterung](#)

Leistungspunkte	Notenskala	Turnus	Dauer	Sprache	Level	Version
7	Zehntelnoten	Jedes Wintersemester	1 Semester	Deutsch	3	1

Pflichtbestandteile			
T-PHYS-101091	Allgemeine Meteorologie	6 LP	Kunz
T-PHYS-103682	Prüfung zur Allgemeinen Meteorologie	1 LP	Kunz

Erfolgskontrolle(n)

Vorleistung: Zweimaliges Vorrechnen in der Übung.

Prüfung: Die Erfolgskontrolle erfolgt im Rahmen einer mündlichen Gesamtprüfung (ca. 45 Minuten) nach §4 Abs. 2 Nr. 2 SPO Bachelor Meteorologie.

Voraussetzungen

keine

Qualifikationsziele

Die Studierenden können grundlegende Phänomene der Meteorologie mit adäquater Terminologie beschreiben und mit Hilfe der zugrundeliegenden physikalischen Prozesse erklären.

Inhalt

Dieses Modul soll Studierenden in die grundlegenden Aspekte der Meteorologie einführen. Neben den fundamentalen physikalischen Gesetzen der Atmosphäre (Strahlung, Thermodynamik, Energetik) werden die Zusammensetzung der Luft, meteorologische Grundgrößen, Luftbewegungen und Phasenübergänge von Wasser behandelt.

Zusammensetzung der Modulnote

Die Modulnote ist die Note der mündlichen Prüfung "Prüfung zur Allgemeinen Meteorologie" T-PHYS-103682.

Arbeitsaufwand

Der Arbeitsaufwand von 210 h verteilt sich wie folgt:

- Anwesenheit in Vorlesung und Übung: ca. 53h
- Bearbeitung Übungsblätter: ca. 70h
- Vor- und Nachbereitung der Vorlesung: ca. 47h
- Prüfungsvorbereitung: ca. 40h

M

7.2 Modul: Allgemeine und Anorganische Chemie (AAC) (CIW-CHEM-01) [M-CHEMBIO-101117]

Verantwortung: Prof. Dr. Mario Ruben
Einrichtung: KIT-Fakultät für Chemie und Biowissenschaften
Bestandteil von: [Mathematisch-Naturwissenschaftliche Grundlagen](#)

Leistungspunkte	Notenskala	Turnus	Dauer	Sprache	Level	Version
6	Zehntelnoten	Jedes Wintersemester	1 Semester	Deutsch	1	1

Pflichtbestandteile			
T-CHEMBIO-101866	Allgemeine und Anorganische Chemie	6 LP	Ruben

Erfolgskontrolle(n)

benotet: Prüfungsklausur (150 min)

Voraussetzungen

keine

Qualifikationsziele

Die Studierenden besitzen ein grundlegendes Verständnis der anorganischen Chemie. Mit der Kenntnis des Periodensystems der Elemente, des grundlegenden Aufbaus von Atomen und chemischen Bindungen kennen die Studierenden spezifische anorganische Stoffe, sind in der Lage, diese zu beschreiben und deren verschiedene Reaktionsvermögen abzuschätzen und nach chemischen Gesetzmäßigkeiten zu interpretieren.

Inhalt

• Aufbau der Materie, Atommodelle, Periodensystem der Elemente
 • Einführung in die chemische Bindung
 • Metalle, Ionenkristalle, kovalente Verbindungen, Komplexverbindungen
 • Chemische Reaktionen, Chemisches Gleichgewicht, Massenwirkungsgesetz, Löslichkeitsprodukt
 • Säuren und Basen, Säure-Basen-Gleichgewichte, Redoxreaktionen
 • Fällungsreaktionen, Löslichkeitsprodukt
 • Elektrochemische Grundbegriffe
 • Chemie der Elemente

Zusammensetzung der Modulnote

Note Prüfungsklausur

Arbeitsaufwand

Anwesenheit: $(3V \times 15) + (2S \times 15) = 75h$

Selbststudium: 105h

Summe 180h

Literatur

Mortimer, Müller (aktuelle Auflage): Chemie, Thieme Verlag

Riedel (aktuelle Auflage): Moderne Anorganische Chemie, de Gruyter Verlag

Holleman, Wieberg (aktuelle Auflage): Lehrbuch der Anorganischen Chemie, de Gruyter Verlag

M. Binnewies, M. Jäckel, H. Willner, G. Rayner-Canham: Allgemeine und Anorganische Chemie, Spektrum Verlag 2004

C. E. Housecroft, A. G. Sharpe, Anorganische Chemie, Pearson Verlag 2006.

M

7.3 Modul: Anorganisch-Chemisches Praktikum [M-CHEMBIO-101728]

Verantwortung: Dr. Christopher Anson
Einrichtung: KIT-Fakultät für Chemie und Biowissenschaften
Bestandteil von: [Mathematisch-Naturwissenschaftliche Grundlagen](#)

Leistungspunkte	Notenskala	Turnus	Dauer	Sprache	Level	Version
5	Zehntelnoten	Jedes Sommersemester	1 Semester	Deutsch	1	3

Pflichtbestandteile			
T-CHEMBIO-103348	Anorganisch-Chemisches Praktikum	5 LP	Anson

Erfolgskontrolle(n)

Die Erfolgskontrolle in diesem Modul umfasst eine Prüfungsleistung anderer Art gemäß SPO 2015 B.Sc. Angewandte Geowissenschaften § 4 (2). Diese beinhaltet die Erstellung von insgesamt 4 Protokollen, d.h. zu jeder Analyse je ein Protokoll. Jedes Protokoll umfasst 6-10 Seiten, und beinhaltet: Beschreibung der Durchführung der Analyse, H- und P-Sätze der verwendeten Chemikalien (Sicherheitsmaßnahmen), Reaktionsgleichungen, Beobachtungen, Liste der in der Probe gefundenen Kationen und Anionen

Voraussetzungen

Bestandene Klausur des Modul Anorganische Chemie Grundlagen M-CHEMBIO-102006).

Modellierte Voraussetzungen

Es müssen die folgenden Bedingungen erfüllt werden:

1. Das Modul [M-CHEMBIO-101117 - Allgemeine und Anorganische Chemie \(AAC\)](#) muss erfolgreich abgeschlossen worden sein.

Qualifikationsziele

Die Studierenden können in einem chemischen Labor sicher arbeiten und kennen die damit zusammenhängenden Verhaltens- und Sicherheitsvorschriften.

Sie werden eine saubere und ordentliche Arbeitsweise im Labor entwickeln.

Sie können selbstständig einfache chemische Experimente und Analysen durchführen, und ebenso selbstständig die Risiken und richtigen Sicherheitsmaßnahmen der benötigten chemischen Gefahrstoffe (H- und P-Sätze) recherchieren und eigenverantwortlich beachten.

Sie kennen chemische Nachweise für mehrere anorganische Kationen und Anionen.

Sie können im Labor mit einfachen Arbeitsgeräten umgehen.

Sie sind in der Lage eine Mischung von anorganischen Salzen zu lösen und anschließend die enthaltenen Kationen und Anionen voneinander zu trennen und nachzuweisen.

Sie werden anhand dieser praktischen experimentellen Arbeit im Labor und auch im Seminar zum Praktikum ihre chemischen Grundkenntnisse aus der Vorlesung (insbesondere Stöchiometrie, Säure-Base-Gleichgewichte und pH-Werte, Redoxreaktionen, Löslichkeitsprodukte, Fällungs- und Komplexgleichgewichte) vertiefen.

Inhalt

Sicherheit im Labor

Umgang mit Gefahrstoffen (GHS: H- und P-Sätze)

Chemische und spektroskopische Nachweise mehrerer Kationen und Anionen

Trennung und Identifizierung der Kationen und Anionen in einer den Studierenden unbekannt Probe durch einen klassischen Trennungsgang

Zusammensetzung der Modulnote

Die Modulnote wird von der Gesamtpunktzahl der vier Protokolle berechnet. Das Modul wird mit 50% bestanden.

Arbeitsaufwand

Präsenzzeit (Praktikum und Seminar): 80h

Selbststudium (Vorbereitung und Vorprotokolle): 70h

Literatur

Jander/Blasius: Einführung in das Anorganisch-Chemische Praktikum (aktuelle Auflage)

oder

Jander/Blasius, Anorganische Chemie I: Theoretische Grundlagen und Qualitative Analyse (aktuelle Auflage)

M

7.4 Modul: Begleitstudium - Angewandte Kulturwissenschaft [M-ZAK-106235]

Verantwortung: Dr. Christine Mielke
Christine Myglas

Einrichtung: Zentrale Einrichtungen/Zentrum für Angewandte Kulturwissenschaft und Studium Generale

Bestandteil von: Zusatzleistungen (EV ab 01.04.2023)

Leistungspunkte	Notenskala	Turnus	Dauer	Sprache	Level	Version
22	Zehntelnoten	Jedes Semester	3 Semester	Deutsch	3	1

Wahlinformationen

Die im Begleitstudium Angewandte Kulturwissenschaft erworbenen Leistungen müssen mit Ausnahme der Mündlichen Prüfung und des Praxismoduls von den Studierenden selbst im Studienablaufplan verbucht werden. Im Campus-Management-System werden diese Leistungen durch das ZAK zunächst als „nicht zugeordnete Leistungen“ verbucht. Anleitungen zur Selbstverbuchung von Leistungen finden Sie in den FAQ unter <https://campus.studium.kit.edu/> sowie auf der Homepage des ZAK unter <https://www.zak.kit.edu/begleitstudium-bak.php>. Prüfungstitel und Leistungspunkte der verbuchten Leistung überschreiben die Platzhalter-Angaben im Modul.

Sofern Sie Leistungen des ZAK für die **Überfachlichen Qualifikationen und das Begleitstudium** nutzen wollen, ordnen Sie diese unbedingt zuerst den Überfachlichen Qualifikationen zu und wenden sich für eine Verbuchung im Begleitstudium an das Sekretariat Lehre des ZAK (stg@zak.kit.edu).

Im Vertiefungsmodul müssen drei Leistungen in drei unterschiedlichen Bausteinen erbracht werden. Zur Wahl stehen die folgenden Bausteine:

- Technik & Verantwortung
- Doing Culture
- Medien & Ästhetik
- Lebenswelten
- Global Cultures

Erbracht werden müssen zwei Leistungen mit je 3 LP und eine Leistung mit 5 LP. Für die Selbstverbuchung im Vertiefungsmodul ist zunächst die passende Teilleistung auszuwählen.

Hinweis: Sofern Sie sich vor dem 01.04.2023 beim ZAK für das Begleitstudium Angewandte Kulturwissenschaft angemeldet haben, gilt die Selbstverbuchung einer Leistung in diesem Modul als Antrag im Sinne von §20 Absatz 2 der Satzung für das Begleitstudium Angewandte Kulturwissenschaft. Dies bedeutet, dass sich Ihre Gesamtnote im Begleitstudium als Durchschnitt der Noten der Prüfungsleistungen (und nicht als Durchschnitt der Modulnoten) berechnet.

Pflichtbestandteile			
T-ZAK-112653	Grundlagenmodul - Selbstverbuchung BAK	3 LP	Mielke, Myglas
Vertiefungsmodul (Wahl: 3 Bestandteile)			
T-ZAK-112654	Vertiefungsmodul - Technik & Verantwortung - Selbstverbuchung BAK	3 LP	Mielke, Myglas
T-ZAK-112655	Vertiefungsmodul - Doing Culture - Selbstverbuchung BAK	3 LP	Mielke, Myglas
T-ZAK-112656	Vertiefungsmodul - Medien & Ästhetik - Selbstverbuchung BAK	3 LP	Mielke, Myglas
T-ZAK-112657	Vertiefungsmodul - Lebenswelten - Selbstverbuchung BAK	3 LP	Mielke, Myglas
T-ZAK-112658	Vertiefungsmodul - Global Cultures - Selbstverbuchung	3 LP	Mielke, Myglas
Pflichtbestandteile			
T-ZAK-112660	Praxismodul	4 LP	Mielke, Myglas
T-ZAK-112659	Mündliche Prüfung - Begleitstudium Angewandte Kulturwissenschaft	4 LP	Mielke, Myglas

Erfolgskontrolle(n)

Die Erfolgskontrollen sind in der jeweiligen Teilleistung erläutert.

Sie setzen sich zusammen aus:

- Protokollen
- Referaten
- einer Seminararbeit
- einem Praktikumsbericht
- einer mündlichen Prüfung

Nach erfolgreichem Abschluss des Begleitstudiums erhalten die Absolvierenden ein benotetes Zeugnis und ein Zertifikat des KIT.

Voraussetzungen

Das Angebot ist studienbegleitend und muss nicht innerhalb eines definierten Zeitraums abgeschlossen werden. Bei der Anmeldung zur Abschlussprüfung muss eine Immatrikulation oder Annahme zur Promotion vorliegen.

Die Anmeldung zum Begleitstudium erfolgt für KIT-Studierende durch Wahl dieses Moduls im Studierendenportal und Selbstverbuchung einer Leistung. Zusätzlich ist eine Anmeldung zu den einzelnen Lehrveranstaltungen notwendig, die jeweils kurz vor Semesterbeginn möglich ist.

Vorlesungsverzeichnis, Satzung (Studienordnung), Anmeldeformular zur mündlichen Abschlussprüfung und Leitfäden zum Erstellen der verschiedenen schriftlichen Leistungsanforderungen sind als Download auf der Homepage des ZAK unter www.zak.kit.edu/begleitstudium-bak zu finden.

Qualifikationsziele

Absolventinnen und Absolventen des Begleitstudiums Angewandte Kulturwissenschaft weisen ein fundiertes Grundlagenwissen über Bedingungen, Verfahren und Konzepte zur Analyse und Gestaltung grundlegender gesellschaftlicher Entwicklungsaufgaben im Zusammenhang mit kulturellen Themen auf. Sie haben theoretisch wie praktisch im Sinne eines erweiterten Kulturbegriffs einen fundierten Einblick in verschiedene kulturwissenschaftliche und interdisziplinäre Themenbereiche im Spannungsfeld von Kultur, Technik und Gesellschaft erhalten.

Sie können die aus dem Vertiefungsmodul gewählten Inhalte in den Grundlagenkontext einordnen sowie die Inhalte der gewählten Lehrveranstaltungen selbständig und exemplarisch analysieren, bewerten und darüber in schriftlicher und mündlicher Form wissenschaftlich kommunizieren. Absolventinnen und Absolventen können gesellschaftliche Themen- und Problemfelder analysieren und in einer gesellschaftlich verantwortungsvollen und nachhaltigen Perspektive kritisch reflektieren.

Inhalt

Das Begleitstudium Angewandte Kulturwissenschaft kann ab dem 1. Semester begonnen werden und ist zeitlich nicht eingeschränkt. Der Umfang umfasst mindestens 3 Semester. Das Begleitstudium gliedert sich in 3 Module (Grundlagen, Vertiefung, Praxis). Erworben werden insgesamt 22 Leistungspunkte (LP).

Die thematischen Wahlbereiche des Begleitstudiums gliedern sich in folgende 5 Bausteine und deren Unterthemen:

Baustein 1 Technik & Verantwortung

Wertewandel / Verantwortungsethik, Technikentwicklung / Technikgeschichte, Allge meine Ökologie, Nachhaltigkeit

Baustein 2 Doing Culture

Kulturwissenschaft, Kulturmanagement, Kreativwirtschaft, Kulturinstitutionen, Kulturpolitik

Baustein 3 Medien & Ästhetik

Medienkommunikation, Kulturästhetik

Baustein 4 Lebenswelten

Kultursoziologie, Kulturerbe, Architektur und Stadtplanung, Arbeitswissenschaft

Baustein 5 Global Cultures

Multikulturalität / Interkulturalität / Transkulturalität, Wissenschaft und Kultur

Zusammensetzung der Modulnote

Die Gesamtnote des Begleitstudiums errechnet sich als ein mit Leistungspunkten gewichteter Durchschnitt der Noten der Prüfungsleistungen.

Vertiefungsmodul

- Referat 1 (3 LP)
- Referat 2 (3 LP)
- Seminararbeit inkl. Referat (5 LP)
- mündliche Prüfung (4 LP)

Anmerkungen

Mit dem Begleitstudium Angewandte Kulturwissenschaft stellt das KIT ein überfachliches Studienangebot als Zusatzqualifikation zur Verfügung, mit dem das jeweilige Fachstudium um interdisziplinäres Grundlagenwissen und fachübergreifendes Orientierungswissen im kulturwissenschaftlichen Bereich ergänzt wird, welches für sämtliche Berufe zunehmend an Bedeutung gewinnt.

Im Rahmen des Begleitstudiums erwerben Studierende fundierte Kenntnisse verschiedener kulturwissenschaftlicher und interdisziplinärer Themenbereiche im Spannungsfeld von Kultur, Technik und Gesellschaft. Neben Hochkultur im klassischen Sinne werden weitere Kulturpraktiken, gemeinsame Werte und Normen sowie historische Perspektiven kultureller Entwicklungen und Einflüsse in den Blick genommen.

In den Lehrveranstaltungen werden Bedingungen, Verfahren und Konzepte zur Analyse und Gestaltung grundlegender gesellschaftlicher Entwicklungsaufgaben auf Basis eines erweiterten Kulturbegriffs erworben. Dieser schließt alles von Menschen Geschaffene ein - auch Meinungen, Ideen, religiöse oder sonstige Überzeugung. Dabei geht es um Erschließung eines modernen Konzepts kultureller Vielfalt. Dazu gehört die kulturelle Dimension von Bildung, Wissenschaft und Kommunikation ebenso wie die Erhaltung des kulturellen Erbes. (UNESCO, 1982)

Für das Begleitstudium werden laut Satzung § 16 ein Zeugnis und ein Zertifikat durch das ZAK ausgestellt. Die erbrachten Leistungen werden außerdem im Transcript of Records des Fachstudiums sowie auf Antrag im Zeugnis ausgewiesen. Sie können außerdem zusätzlich in den Überfachlichen Qualifikationen anerkannt werden (siehe Wahlinformationen).

Arbeitsaufwand

Der Arbeitsaufwand setzt sich aus der empfohlenen Stundenanzahl der einzelnen Module zusammen:

- Grundlagenmodul ca. 90 h
- Vertiefungsmodul ca. 340 h
- Praxismodul ca. 120 h

Summe: ca. 550 h

Lehr- und Lernformen

- Vorlesungen
- Seminare
- Workshops
- Praktikum

Literatur

Lektüreempfehlung von Primär- und Fachliteratur wird von den jeweiligen Dozierenden individuell festgelegt.

M

7.5 Modul: Begleitstudium - Nachhaltige Entwicklung [M-ZAK-106099]

Verantwortung: Dr. Christine Mielke
Christine Myglas

Einrichtung: Zentrale Einrichtungen/Zentrum für Angewandte Kulturwissenschaft und Studium Generale

Bestandteil von: **Zusatzleistungen** (EV ab 01.04.2023)

Leistungspunkte	Notenskala	Turnus	Dauer	Sprache	Level	Version
19	Zehntelnoten	Jedes Semester	3 Semester	Deutsch	3	1

Wahlinformationen

Die im Begleitstudium Nachhaltige Entwicklung erworbenen Leistungen müssen mit Ausnahme der Mündlichen Prüfung von den Studierenden selbst im Studienablaufplan verbucht werden. Im Campus-Management-System werden diese Leistungen durch das ZAK zunächst als „nicht zugeordnete Leistungen“ verbucht. Anleitungen zur Selbstverbuchung von Leistungen finden Sie in den FAQ unter <https://campus.studium.kit.edu/> sowie auf der Homepage des ZAK unter <https://www.zak.kit.edu/begleitstudium-bene>. Prüfungstitel und Leistungspunkte der verbuchten Leistung überschreiben die Platzhalter-Angaben im Modul.

Sofern Sie Leistungen des ZAK für die **Überfachlichen Qualifikationen und das Begleitstudium** nutzen wollen, ordnen Sie diese unbedingt zuerst den Überfachlichen Qualifikationen zu und wenden sich für eine Verbuchung im Begleitstudium an das Sekretariat Lehre des ZAK (stg@zak.kit.edu).

Im Wahlmodul müssen Leistungen im Umfang von 6 LP in zwei der vier Bausteine erbracht werden:

- Nachhaltige Stadt- und Quartiersentwicklung
- Nachhaltigkeitsbewertung von Technik
- Subjekt, Leib, Individuum: die andere Seite der Nachhaltigkeit
- Nachhaltigkeit in Kultur, Wirtschaft und Gesellschaft

In der Regel sind zwei Leistungen mit je 3 LP zu erbringen. Für die Selbstverbuchung im Wahlmodul ist zunächst die passende Teilleistung auszuwählen.

Hinweis: Sofern Sie sich vor dem 01.04.2023 beim ZAK für das Begleitstudium Nachhaltige Entwicklung angemeldet haben, gilt die Selbstverbuchung einer Leistung in diesem Modul als Antrag im Sinne von §19 Absatz 2 der Satzung für das Begleitstudium Nachhaltige Entwicklung. Dies bedeutet, dass sich Ihre Gesamtnote im Begleitstudium als Durchschnitt der Noten der Prüfungsleistungen (und nicht als Durchschnitt der Modulnoten) berechnet.

Pflichtbestandteile			
T-ZAK-112345	Grundlagenmodul - Selbstverbuchung BeNe	3 LP	Myglas
Wahlmodul (Wahl: mind. 6 LP)			
T-ZAK-112347	Wahlmodul - Nachhaltige Stadt- und Quartiersentwicklung - Selbstverbuchung BeNe	3 LP	
T-ZAK-112348	Wahlmodul - Nachhaltigkeitsbewertung von Technik - Selbstverbuchung BeNe	3 LP	
T-ZAK-112349	Wahlmodul - Subjekt, Leib, Individuum: die andere Seite der Nachhaltigkeit - Selbstverbuchung BeNe	3 LP	
T-ZAK-112350	Wahlmodul - Nachhaltigkeit in Kultur, Wirtschaft und Gesellschaft - Selbstverbuchung BeNe	3 LP	
Pflichtbestandteile			
T-ZAK-112346	Vertiefungsmodul - Selbstverbuchung BeNe	6 LP	Myglas
T-ZAK-112351	Mündliche Prüfung - Begleitstudium Nachhaltige Entwicklung	4 LP	

Erfolgskontrolle(n)

Die Erfolgskontrollen sind im Rahmen der jeweiligen Teilleistung erläutert.

Sie setzen sich zusammen aus:

- Protokollen
- einem Reflexionsbericht
- Referaten
- Präsentationen
- die Ausarbeitung einer Projektarbeit
- einer individuellen Hausarbeit

Nach erfolgreichem Abschluss des Begleitstudiums erhalten die Absolvierenden ein benotetes Zeugnis und ein Zertifikat, die vom ZAK ausgestellt werden.

Voraussetzungen

Das Angebot ist studienbegleitend und muss nicht innerhalb eines definierten Zeitraums abgeschlossen werden. Für alle Erfolgskontrollen der Module des Begleitstudiums ist eine Immatrikulation erforderlich. Die Teilnahme am Begleitstudium wird durch § 3 der Satzung geregelt.

Die Anmeldung zum Begleitstudium erfolgt für KIT-Studierende durch Wahl dieses Moduls im Studierendenportal und Selbstverbuchung einer Leistung. Die Anmeldung zu Lehrveranstaltungen, Erfolgskontrollen und Prüfungen ist in § 6 der Satzung geregelt und ist in der Regel kurz vor Semesterbeginn möglich.

Vorlesungsverzeichnis, Satzung (Studienordnung), Anmeldeformular zur mündlichen Abschlussprüfung und Leitfäden zum Erstellen der verschiedenen schriftlichen Leistungsanforderungen sind als Download auf der Homepage des ZAK unter <http://www.zak.kit.edu/begleitstudium-bene> zu finden.

Qualifikationsziele

Absolventinnen und Absolventen des Begleitstudiums Nachhaltige Entwicklung erwerben zusätzliche praktische und berufliche Kompetenzen. So ermöglicht das Begleitstudium den Erwerb von Grundlagen und ersten Erfahrungen im Projektmanagement, schult Teamfähigkeit, Präsentationskompetenzen und Selbstreflexion und schafft zudem ein grundlegendes Verständnis von Nachhaltigkeit, das für alle Berufsfelder von Bedeutung ist.

Absolventinnen und Absolventen können gesellschaftliche Themen- und Problemfelder analysieren und in einer gesellschaftlich verantwortungsvollen und nachhaltigen Perspektive kritisch reflektieren. Sie können die aus den Modulen „Wahlbereich“ und „Vertiefung“ gewählten Inhalte in den Grundlagenkontext einordnen sowie die Inhalte der gewählten Lehrveranstaltungen selbständig und exemplarisch analysieren, bewerten und darüber in schriftlicher und mündlicher Form wissenschaftlich kommunizieren.

Inhalt

Das Begleitstudium Nachhaltige Entwicklung kann ab dem 1. Semester begonnen werden und ist zeitlich nicht eingeschränkt. Das breite Angebot an Lehrveranstaltungen des ZAK ermöglicht es, das Studium in der Regel innerhalb von drei Semestern abzuschließen. Das Begleitstudium umfasst 19 Leistungspunkte (LP). Es besteht aus drei Modulen: Grundlagen, Wahlbereich und Vertiefung.

Die thematischen Wahlbereiche des Begleitstudiums gliedern sich in Modul 2 Wahlbereich in folgende 4 Bausteine und deren Unterthemen:

Baustein 1 Nachhaltige Stadt- & Quartiersentwicklung

Die Lehrveranstaltungen bieten einen Überblick über das Ineinandergreifen von sozialen, ökologischen und ökonomischen Dynamiken im Mikrokosmos Stadt.

Baustein 2 Nachhaltigkeitsbewertung von Technik

Meist anhand laufender Forschungsaktivitäten werden Methoden und Zugänge der Technikfolgenabschätzung erarbeitet.

Baustein 3 Subjekt, Leib, Individuum: die andere Seite der Nachhaltigkeit

Unterschiedliche Zugänge zum individuellen Wahrnehmen, Erleben, Gestalten und Verantworten von Beziehungen zur Mit- und Umwelt und zu sich selbst werden exemplarisch vorgestellt.

Baustein 4 Nachhaltigkeit in Kultur, Wirtschaft & Gesellschaft

Die Lehrveranstaltungen haben i.d.R. einen interdisziplinären Ansatz, können aber auch einen der Bereiche Kultur, Wirtschaft oder Gesellschaft sowohl anwendungsbezogen als auch theoretisch fokussieren.

Kern des Begleitstudiums ist eine **Fallstudie im Vertiefungsbereich**. In diesem **Projektseminar** betreiben Studierende selbst Nachhaltigkeitsforschung mit praktischem Bezug. Ergänzt wird die Fallstudie durch eine mündliche Prüfung mit zwei Themen aus Modul 2 Wahlbereich und Modul 3 Vertiefung.

Zusammensetzung der Modulnote

Die Gesamtnote des Begleitstudiums errechnet sich als ein mit Leistungspunkten gewichteter Durchschnitt der Noten der Prüfungsleistungen.

Wahlmodul

- Referat 1 (3 LP)
- Referat 2 (3 LP)
- mündliche Prüfung (4 LP)

Vertiefungsmodul

- individuelle Hausarbeit (6 LP)
- mündliche Prüfung (4 LP)

Anmerkungen

Das Begleitstudium Nachhaltige Entwicklung am KIT basiert auf der Überzeugung, dass ein langfristig soziales und ökologisch verträgliches Zusammenleben in der globalen Welt nur möglich ist, wenn Wissen über notwendige Veränderungen in Wissenschaft, Wirtschaft und Gesellschaft erworben und angewandt wird.

Das fachübergreifende und transdisziplinäre Studienangebot des Begleitstudiums ermöglicht vielfältige Zugänge zu Transformationswissen sowie Grundlagen und Anwendungsbereichen Nachhaltiger Entwicklung. Für das Begleitstudium werden laut Satzung § 16 ein Zeugnis und ein Zertifikat durch das ZAK ausgestellt. Die erbrachten Leistungen werden außerdem im Transcript of Records des Fachstudiums sowie auf Antrag im Zeugnis ausgewiesen. Sie können außerdem zusätzlich in den Überfachlichen Qualifikationen anerkannt werden (siehe Wahlinformationen). Dies muss über das jeweilige Fachstudium geregelt werden.

Im Vordergrund stehen erfahrungs- und anwendungsorientiertes Wissen und Kompetenzen, aber auch Theorien und Methoden werden erlernt. Ziel ist es, das eigene Handeln als Studierende, Forschende und spätere Entscheidungstragende ebenso wie als Individuum und Teil der Gesellschaft unter dem Aspekt der Nachhaltigkeit vertreten zu können.

Nachhaltigkeit wird als Leitbild verstanden, an dem sich wirtschaftliches, wissenschaftliches, gesellschaftliches und individuelles Handeln orientieren soll. Danach ist die langfristige und sozial gerechte Nutzung von natürlichen Ressourcen und der stofflichen Umwelt für eine positive Entwicklung der globalen Gesellschaft nur mittels integrativer Konzepte anzugehen. Deshalb spielt die „Bildung für nachhaltige Entwicklung“ im Sinne des Programms der Vereinten Nationen eine ebenso zentrale Rolle wie das Ziel „Kulturen der Nachhaltigkeit“ zu fördern. Hierzu wird ein praxis-zentriertes und forschungsbezogenes Lernen von Nachhaltigkeit ermöglicht und der am ZAK etablierte weite Kulturbegriff verwendet, der Kultur als habituelles Verhalten, Lebensstil und veränderlichen Kontext für soziale Handlungen versteht.

Das Begleitstudium vermittelt Grundlagen des Projektmanagements, schult Teamfähigkeit, Präsentationskompetenzen sowie Selbstreflexion. Es schafft komplementär zum Fachstudium am KIT ein grundlegendes Verständnis von Nachhaltigkeit, das für alle Berufsfelder von Bedeutung ist. Integrative Konzepte und Methoden sind dabei essenziell: Um natürliche Ressourcen langfristig zu nutzen und die globale Zukunft sozial gerecht zu gestalten, müssen nicht nur verschiedene Disziplinen, sondern auch Bürgerinnen und Bürger, Praktiker und Institutionen zusammenarbeiten.

Arbeitsaufwand

Der Arbeitsaufwand setzt sich aus der Stundenanzahl der einzelnen Module zusammen:

- Grundlagenmodul ca. 180 h
- Wahlmodul ca. 150 h
- Vertiefungsmodul ca. 180 h

Summe: ca. 510 h

Lehr- und Lernformen

- Vorlesungen
- Seminare
- Workshops

Literatur

Lektüreempfehlung von Primär- und Fachliteratur wird von den jeweiligen Dozierenden individuell festgelegt.

M

7.6 Modul: Berufspraktikum [M-BGU-102042]

Verantwortung: Prof. Dr. Philipp Blum
Einrichtung: KIT-Fakultät für Bauingenieur-, Geo- und Umweltwissenschaften
Bestandteil von: [Berufspraktikum](#)

Leistungspunkte	Notenskala	Turnus	Dauer	Sprache	Level	Version
8	best./nicht best.	Einmalig	1 Semester	Deutsch	2	1

Pflichtbestandteile			
T-BGU-104317	Berufspraktikum	8 LP	Blum

Erfolgskontrolle(n)

Die Erfolgskontrolle in diesem Modul ist eine Studienleistung nach § 4 Abs. 3 der SPO 2015 B.Sc. Angewandte Geowissenschaften und umfasst den Leistungsnachweis über ein mindestens 6-wöchiges Berufspraktikum, welches geeignet ist, den Studierenden eine Anschauung von berufspraktischer Tätigkeit in den Angewandten Geowissenschaften zu vermitteln.

Voraussetzungen

keine

Qualifikationsziele

- Nach dem Berufspraktikum besitzen die Studierenden eine Anschauung von berufspraktischer Tätigkeit im Gebiet der Angewandte Geowissenschaften.
- Durch die Anwendung der bereits erworbenen Fachkenntnisse und –methoden haben sie zum Einen das Ziel der Ausbildung durch den Einblick in die Arbeitswelt erworben, zum Anderen die Praxistauglichkeit der wissenschaftlichen Erfahrungen geprüft.
- Die eigenverantwortliche Kontaktaufnahme mit privaten oder öffentlichen Einrichtungen (Betrieb oder Behörde eigener Wahl), ermöglicht den Studierenden einen weiteren Schritt zur selbstständigen Berufswahl zu gehen.
- Die Kontakte zum geowissenschaftlichen Berufsfeld werden gefördert.
- Gegenseitige Information der Studierenden über verschiedene Berufsfelder und Berufsmöglichkeiten.

Inhalt

- Durch die eigenständige Wahl des Berufspraktikums können verschiedene Inhalte, Kenntnisse und Methoden der geowissenschaftlicher Berufspraxis angesprochen werden
- Hängt von der Praktikumsstelle ab – das Praktikum soll geowissenschaftliche Relevanz haben.

Zusammensetzung der Modulnote

Es handelt sich um eine Studienleistung. Studienleistungen werden nicht benotet.

Arbeitsaufwand

240h (mindestens 6-wöchiges ganztägiges Berufspraktikum)

M

7.7 Modul: Dynamik der Erde I [M-BGU-100576]

Verantwortung: apl. Prof. Dr. Kirsten Drüppel
Einrichtung: KIT-Fakultät für Bauingenieur-, Geo- und Umweltwissenschaften
Bestandteil von: [Geowissenschaftliche Grundlagen](#)

Leistungspunkte	Notenskala	Turnus	Dauer	Sprache	Level	Version
7	Zehntelnoten	Jedes Wintersemester	1 Semester	Deutsch	1	1

Pflichtbestandteile			
T-BGU-101008	Endogene Dynamik	4 LP	Zeh
T-BGU-101009	Erkennen und Bestimmen von Mineralen und Gesteinen	3 LP	Drüppel

Erfolgskontrolle(n)

Die Erfolgskontrolle in diesem Modul umfasst zwei benotete Leistungsnachweise nach § 4 Abs. 2 gemäß der SPO 2015 B.Sc. Angewandte Geowissenschaften:

- Endogene Dynamik (T-BGU-101008): Schriftliche Prüfung, 120 Minuten
- Erkennen und Bestimmen von Mineralen und Gesteinen (T-BGU-101009): Mündliche Prüfung, ca. 30 Minuten

Voraussetzungen

keine

Qualifikationsziele

- Die Studierenden besitzen ein Verständnis der grundlegenden Mechanismen und Prozesse zur Entstehung, Entwicklung und Dynamik der Erde.
- Sie erwerben Kenntnisse geologischer Prozesse in Zeit und Raum.
- Die Studierenden sind in der Lage, die wichtigsten Minerale und Gesteine im Labor und im Gelände zu erkennen, zu beschreiben und ihrem Bildungsbereich zuzuordnen.
- Sie können auch unbekannte Gesteine auf Basis ihrer Gefüge-Eigenschaften und ihres Mineralbestands einer Gesteinsgruppe und somit einem geologischen Kontext zuordnen.
- Ferner haben die Studierenden ein Verständnis für den kristallographischen Aufbau sowie die chemischen und physikalischen Eigenschaften von Mineralen.
- Die Studierenden erlernen durch Übungsblätter und Berichte eigenständiges Arbeiten.
- Durch die Durchführung der Übungen zur Mineral- und Gesteinsbestimmung in Kleingruppen erwerben sie Kommunikations- und Teamfähigkeit.

Inhalt

- Endogene Dynamik: Aufbau der Erde, Sedimente und Sedimentgesteine (Gesteinsbildende Prozesse), Gesteinsdeformation (Struktur und Tektonik), Plattentektonik, die Entwicklung der Kontinente, Vulkanismus, Erdbeben
- Erkennen der wichtigsten Minerale und Gesteine

Zusammensetzung der Modulnote

Die Note setzt sich zu 50% aus der schriftlichen Prüfung zu der Teilleistung T-BGU-101008 Endogene Dynamik und zu 50% aus der mündlichen Prüfung zu der Teilleistung T-BGU-101009 Erkennen und Bestimmen von Mineralen und Gesteinen zusammen.

Anmerkungen

Der Praxisteil dieser Lehrveranstaltung wird in Präsenz durchgeführt. Für die Gesteins- und Mineralbestimmung erfordert er Zugang zum Lernmaterial (Gesteinssammlung) und ist für den Studienfortschritt der Teilnehmer/innen zwingend erforderlich.

Arbeitsaufwand

Endogene Dynamik, 4LP: 45h Präsenzzeit, 75h Selbststudium incl Prüfung

Erkennen und Bestimmen von Mineralen und Gesteinen, 3LP: 30h Präsenzzeit, 60h Selbststudium incl. Prüfung

Lehr- und Lernformen

Vorlesung und Übung

Literatur

Bahlburg, H. & Bretkreuz, C. (2004): Grundlagen der Geologie.- 2. Auflage, Spektrum-Elsevier Stuttgart, 403S.

Klein, C. & Dutrow, B. (2007): Manual of Mineral Science, 23. Auflage, John Wiley & Sons, New York.

Frisch, W. & Meschede, M. (2005) Plattentektonik.- Primus Verlag, Darmstadt, 196S.

Grotzinger, J., Jordan, T.H., Press, F. & Siever, R. (2008): Allgemeine Geologie. Spektrum Akademischer Verlag (Elsevier), Heidelberg, 736 Seiten

Markl, G. (2008): Minerale und Gesteine: Eigenschaften – Bildung – Untersuchung, Elsevier / Spektrum Akademischer Verlag, Heidelberg.

Maresch, W., Schertl, H.-P. & Medenbach, O. (2014) Gesteine – Systematik, Bestimmung, Entstehung. Schweizerbart, Stuttgart, 359 Seiten

Okrusch, M. & Matthes, S. (2005): Mineralogie. Eine Einführung in die spezielle Mineralogie, Petrologie und Lagerstättenkunde, Springer Verlag.

Schmincke, H. U. (2000) Vulkanismus.- Wissenschaftliche Buchgesellschaft, Darmstadt. 264S.

M

7.8 Modul: Dynamik der Erde II [M-BGU-100586]

Verantwortung: Dr. Ruth Haas Nüesch
Einrichtung: KIT-Fakultät für Bauingenieur-, Geo- und Umweltwissenschaften
Bestandteil von: [Geowissenschaftliche Grundlagen](#)

Leistungspunkte	Notenskala	Turnus	Dauer	Sprache	Level	Version
10	Zehntelnoten	Jedes Wintersemester	2 Semester	Deutsch	1	3

Pflichtbestandteile			
T-BGU-108341	Geomorphologie und Bodenkunde	3 LP	Wilcke
T-BGU-101010	Geologische Karten und Profile	4 LP	Haas Nüesch, Kontny
T-BGU-111480	Erdgeschichte	3 LP	Hilgers

Erfolgskontrolle(n)

Die Erfolgskontrolle in diesem Modul umfasst zwei benotete Leistungsnachweise nach § 4 Abs. 2 der SPO 2015 B.Sc. Angewandte Geowissenschaften:

- Geomorphologie und Bodenkunde (T-BGU-108341): schriftl. Prüfung, 45 Minuten
- Geologische Karten und Profile (T-BGU-101010): schriftl. Prüfung, 150 Minuten

Sowie eine schriftliche Studienleistung nach § 4 Abs. 3 der SPO 2015 Angewandte Geowissenschaften:

- Erdgeschichte (T-BGU-111480): 90 minütige unbenotete Studienleistung (bestanden/nicht bestanden).

Voraussetzungen

zur Teilnahme am Modul keine, zur Teilnahme an den Erfolgskontrollen der Teilleistungen vgl. Beschreibung der Teilleistungen

Qualifikationsziele**Geologische Karten und Profile**

- Die Studierenden erlangen die Fähigkeit topographische und geologische Karten mit einfachen Strukturen zu lesen, zu verstehen und zu interpretieren. Sie sind in der Lage aus geologischen Karten geologische Profile zu konstruieren und die Raumlage geologischer Einheiten und Flächen zu erkennen, zu beschreiben und zu benennen. Sie sind in der Lage räumlich zu denken und Bewegungsabläufe aus dem geologischen Kartenbild und aus dem Profil zu folgern. Sie können die geologische Geschichte eines Gebietes ableiten und schriftlich darlegen.

Geomorphologie und Bodenkunde

- Die Studierenden können die theoretischen Grundlagen der Geomorphologie und Bodenkunde beschreiben und erörtern
- Sie kennen die grundlegenden Prozesse exogener Dynamik.

Erdgeschichte

- Sie haben einen Überblick über die erdgeschichtliche Entwicklung der Erde. Sie können lithologische Abfolgen, deren laterale Variationen und die Verteilung der Kontinente wiedergeben;

Inhalt**Geologische Karten und Profile**

- Topographische Karten (Maßstab, Projektionen, Koordinatensysteme, Höhenlinien, topographische Profile), Lagebestimmung anhand topographischer Karte
- Geologische Karten und geologische Profile: Übungen vorwiegend an fiktiven Karten, welche die wichtigsten geologischen Strukturen für Studienanfänger berücksichtigen
 - horizontale und geneigte Lagerung, Streichlinien
 - wahres/scheinbares Einfallen, wahre/scheinbare Mächtigkeit
 - 3-Punkt Methode
 - geologischer Kompass (Theorie, Raumlage, Übung an Modellen)
 - Falten
 - Diskordanzen, Schnittlinien, Intrusionsdiskordanz
 - bruchhafte Tektonik (Störungen, Versatzbeträge)
 - Profil aus Karten ohne Höhenlinien
 - Kreisbogen- und Grenzstrahlmethode
 - Kluftröse und Schmidtsches Netz
 - Interpretation und Profilkonstruktion aus komplexer geologischer Karte
- 2 Tage Geländeübung mit Erstellung einer einfachen geologischen Karte

Geomorphologie und Bodenkunde

- Vermittlung der theoretischen Grundlagen der Geomorphologie und Bodenkunde

Erdgeschichte

- Entstehung der Erde und des Lebens; Paläogeographie Mitteleuropas und Lithologs; Präkambrium; Kambrium; Ordovizium, Silur; Devon; Karbon; Perm; Trias; Jura; Kreide; Paläogen und Neogen; Quartär

Zusammensetzung der Modulnote

Nach LP gewichteter Durchschnitt der beiden benoteten Prüfungen

Arbeitsaufwand

- 120 h für Geologische Karten und Profile (52 h Anwesenheit incl. 2 Tage Geländeübung und Klausur, 68 h Eigenstudium incl. Hausaufgaben)
- 90 h für Geomorphologie und Bodenkunde (30 h Anwesenheit, 60 h Eigenstudium)
- 90 h für Erdgeschichte (40 h Anwesenheit, 50 h Eigenstudium)

Literatur

- Powell, D., 1995: Interpretation geologischer Strukturen durch Karten. Springer, Stuttgart, 216S.
- Bennison, G.M., Olver P.A. & Moseley K.A., 2013: An Introduction to Geological Structures and Maps, Eighth Edition, Routledge
- Walter, Roland, 2016. Erdgeschichte: Die Geschichte der Kontinente, Ozeane und des Lebens. Schweizerbart'sche, 385 S., 7. Auflage

M

7.9 Modul: Einführung in die Hydrogeologie [M-BGU-100594]

Verantwortung: Prof. Dr. Nico Goldscheider
Einrichtung: KIT-Fakultät für Bauingenieur-, Geo- und Umweltwissenschaften
Bestandteil von: [Geowissenschaftliche Vertiefungen](#)

Leistungspunkte	Notenskala	Turnus	Dauer	Sprache	Level	Version
5	Zehntelnoten	Jedes Wintersemester	1 Semester	Deutsch	3	1

Pflichtbestandteile			
T-BGU-101499	Einführung in die Hydrogeologie	5 LP	Goldscheider

Erfolgskontrolle(n)

Die Erfolgskontrolle in diesem Modul erfolgt gemäß § 4 Abs. 2 SPO B.Sc. Angewandte Geowissenschaften in Form einer schriftlichen Prüfung (90 Minuten).

Bei Import in andere Studiengänge erfolgt die Erfolgskontrolle gemäß § 4 Abs. 2 gemäß der jeweilig einschlägigen Prüfungsordnung.

Voraussetzungen

Keine

Qualifikationsziele

- Die Studierenden haben ein Grundverständnis der Hydrologie und Hydrogeologie sowie der hydraulischen Prozesse im Untergrund.
- Sie haben quantitatives Verständnis einfacher hydrochemischer Prozesse.
- Sie sammeln praktische Erfahrungen durch Übungen und Anwendungsbeispiele.

Inhalt

- Wasserkreislauf: Beschreibung der Teilvorgänge Niederschlag, Verdunstung, ober- und unterirdischer Abfluss, Prozesscharakteristik, Messtechnik und Berechnungsverfahren, regionale und zeitliche Variation, Übungsaufgaben zu Berechnungsverfahren
- Grundlagen der Hydrochemie
- Wasser in der ungesättigten Zone
- Grundlagen der Wasserbewegung im Untergrund, Grundwasserhydraulik
- Hydrogeologische Karten: Erstellung und Interpretation
- Auswertung von Pumpversuchen nach Dupuit-Thiem
- Grundwassernutzung: Erkundung von Grundwasservorkommen, Erschließung von Grundwasser und Grundwasserschutz, Grundwasserqualität

Zusammensetzung der Modulnote

Die Modulnote ist die Note der schriftlichen Prüfung.

Arbeitsaufwand

Anwesenheit 60h, Eigenstudium 90h

Literatur

Bernward Hötting, Wilhelm Georg Coldewey (2005): Hydrogeologie : Einführung in die allgemeine und angewandte Hydrogeologie ; 69 Tabellen / . - 6., überarb. und erw. Aufl.; Elsevier, Spektrum Akad. Verl., 326 S.

H.-R. Langguth, R. Voigt (2004): Hydrogeologische Methoden / . - 2., überarb. und erw. Aufl.; Springer, . - XIV, 1005 S.

Georg Matthess und Károly Ubell (2003) Lehrbuch der Hydrogeologie : Allgemeine Hydrogeologie – Grundwasserhaushalt; 2., überarb. u. erw. Aufl. Borntraeger, 2003. - XII, 575 S.

M

7.10 Modul: Einführung in die Ingenieurgeologie [M-BGU-100595]

Verantwortung: Prof. Dr. Philipp Blum
Einrichtung: KIT-Fakultät für Bauingenieur-, Geo- und Umweltwissenschaften
Bestandteil von: [Geowissenschaftliche Vertiefungen](#)

Leistungspunkte	Notenskala	Turnus	Dauer	Sprache	Level	Version
5	Zehntelnoten	Jedes Wintersemester	1 Semester	Deutsch	3	1

Pflichtbestandteile			
T-BGU-101500	Einführung in die Ingenieurgeologie	5 LP	Blum

Erfolgskontrolle(n)

Die Erfolgskontrolle erfolgt in diesem Modul gemäß § 4 Abs. 2 der SPO B.Sc. Angewandte Geowissenschaften in Form einer schriftlichen Prüfung (60 Minuten), die Prüfung kann gemäß § 6a Elemente mit Antwort-Wahl-Verfahren (Multiple Choice) enthalten).

Bei Import in andere Studiengänge erfolgt die Erfolgskontrolle gemäß den Paragraphen § 4 Abs. 2 und § 6a der jeweilig einschlägigen Prüfungsordnung entsprechend der oben genannten Angaben.

Voraussetzungen

Keine

Qualifikationsziele

- Die Studierenden haben grundlegender Kenntnisse der Ingenieurgeologie.
- Sie sammeln praktische Erfahrungen durch Anwendungsbeispiele.

Inhalt

Überblick in der Ingenieurgeologie, Spannungen im Untergrund, Materialeigenschaften von Boden und Fels, boden- und felsmechanische Kennwerte und Untersuchungen, strukturgeologische Methoden in der Ingenieurgeologie, Baugrund, Wasserhaltungen, Tunnelbau, Talsperren und Massenbewegungen.

Zusammensetzung der Modulnote

Die Modulnote ist die Note der schriftlichen Prüfung

Arbeitsaufwand

Einführung in die Ingenieurgeologie, 5LP: 60h Präsenzzeit, 90h Selbststudium incl. Prüfung

Literatur

Prinz, H., Strauss, R. (2011): Ingenieurgeologie. Spektrum Akademischer Verlag Heidelberg.

M

7.11 Modul: Einführung in die Vulkanologie (benotet) [M-PHYS-101866]

Verantwortung: Prof. Dr. Thomas Bohlen
Einrichtung: KIT-Fakultät für Physik
Bestandteil von: [Geowissenschaftliche Verbreiterung](#)

Leistungspunkte	Notenskala	Turnus	Dauer	Sprache	Level	Version
4	Zehntelnoten	Unregelmäßig	1 Semester	Englisch	2	2

Pflichtbestandteile			
T-PHYS-103553	Einführung in die Vulkanologie, Studienleistung	3 LP	Bohlen
T-PHYS-103644	Einführung in die Vulkanologie, Prüfung	1 LP	Bohlen

Erfolgskontrolle(n)

Prerequisite (3 ECTS): Active and regular attendance of lecture and practicals, preparation and follow-up of lectures (at home), assignments, presentation of a volcano in a short (10 – 15 minute) talk with slides. Examination (1 ECTS): Scientific essay about the given presentation, approx. 8-10 pages, submitted electronically. The grade of the module results from grade of of the scientific essay.

Voraussetzungen

keine

Qualifikationsziele

The Students know and understand the basic concepts of physical volcanology. They are able to classify volcanoes by their tectonic location, can discriminate between different eruption types and describe different volcanic edifices with respect to their tectonic environment. They understand the concept of volcanic hazard and risk and are able to apply it. They can explain the physics of volcanic monitoring methods and know about their advantages and disadvantages. They gained insight into numerical modelling tools and can name several applications. The students understand the impact of volcanic eruptions on climate and know both, presently as well as historically active volcanoes and their prominent eruptions.

The students have gained an overview about active volcanoes and recent eruptions and are able to summarize the main characteristics and scientific achievements about one volcano of their choice in a 10-15 minute talk. They are able to discuss and answer questions related to their subject. They can summarize their research about the volcano of their choice in a scientific essay (8-10 pages).

Inhalt

- Introduction, Overview
- Volcanoes and Plate Tectonics
- Magma and Volcanic Deposits
- Eruption types
- Volcanic Edifices
- Volcanic Hazard and Risk
- Volcano Monitoring
- Volcano Seismology
- Numerical Modelling of Volcanic Products
- Historic Eruptions
- Volcanoes and Climate

Zusammensetzung der Modulnote

The grade of the module results from grade of of the scientific essay.

Arbeitsaufwand

28 h: Attendance, active participation in lectures and practicals

14 h: Preparation and follow-up of lectures (at home)

18 h: Homework, assignments

30 h: Preparation of presentation

30 h: Scientific essay about given presentation, submitted electronically

Lehr- und Lernformen

4060251 Introduction to Volcanology (V1)

4060252 Exercises to Introduction to Volcanology (Ü1)

Literatur

Literature will be provided by the lecturer.

M

7.12 Modul: Einführung in GIS für Studierende natur-, ingenieur- und geowissenschaftlicher Fachrichtungen (GEOD-GIS) [M-BGU-101846]

Verantwortung: Dr.-Ing. Sven Wursthorn
Einrichtung: KIT-Fakultät für Bauingenieur-, Geo- und Umweltwissenschaften
Bestandteil von: [Geowissenschaftliche Vertiefungen](#) (EV ab 01.10.2015)

Leistungspunkte	Notenskala	Turnus	Dauer	Sprache	Level	Version
5	Zehntelnoten	Jedes Wintersemester	1 Semester	Deutsch	3	3

Pflichtbestandteile			
T-BGU-103541	Einführung in GIS für Studierende natur-, ingenieur- und geowissenschaftlicher Fachrichtungen, Vorleistung <i>Diese Teilleistung fließt an dieser Stelle nicht in die Notenberechnung des Moduls ein.</i>	2 LP	Wursthorn
T-BGU-101681	Einführung in GIS für Studierende natur-, ingenieur- und geowissenschaftlicher Fachrichtungen	3 LP	Wursthorn

Erfolgskontrolle(n)

Die Erfolgskontrolle in diesem Modul erfolgt gemäß der SPO 2015 B.Sc. Angewandte Geowissenschaften nach § 4 Abs. 2 und 3 in Form einer unbenoteten Vorleistung (Online Test, bestandene Studienleistung T-BGU-103541) als Voraussetzung zur schriftlichen Prüfung über 90 Min.

Voraussetzungen

keine

Qualifikationsziele

Die Studierenden sind mit der Erfassung, Analyse und Präsentation von Daten mit Raumbezug vertraut. Darüber hinaus kennen sie die unterschiedlichen Aspekte deren geometrischer und topologischer Modellierung und beherrschen die Sachdatenverwaltung.

Die Studierenden verstehen ferner die grundlegenden Prinzipien eines Geoinformationssystems und sind mit der Definition des Raumbezuges vertraut. Sie sind in der Lage einfache projektbezogene Fragestellungen selbständig zu bearbeiten.

Inhalt

Bezugs- und Koordinatensysteme sowie deren Transformation (z. B. UTM, Gauß-Krüger); Grundlagen der Informatik (z.B. Datenbanken und SQL); Geodatenmodellierung und Erfassung (z. B. GNSS); Normierung und Standardisierung in GIS (z.B. ISO, OGC, WFS, WMS); Einfache Algorithmen (z. B. „Point in Polygon“)

Software: Vornehmlich QGIS, ArcGIS, Web-GIS u. a.

Zusammensetzung der Modulnote

Die Modulnote ist die Note der schriftlichen Prüfung

Arbeitsaufwand

Arbeitsaufwand in Stunden/Semester:

1. Präsenzzeit: 4 SWS x 15 h
2. Vor-/Nachbereitung: 45 h

Prüfung + Prüfungsvorbereitung: 45 h

Literatur

- Bartelme, N. (2005): Geoinformatik. Modelle, Strukturen, Funktionen, Springer Verlag, Berlin.
- Bill, R. (2016): Grundlagen der Informationssysteme, Wichmann.
- Braun, G. (Hrsg.) (2001): GIS und Kartographie im Umweltbereich, Wichmann, Heidelberg.
- Burrough, P. and McDonnell, R. A. (2015): Principles of Geographical Information Systems, Oxford.

M

7.13 Modul: Experimentalphysik [M-PHYS-100283]

Verantwortung: Prof. Dr. Thomas Schimmel
Einrichtung: KIT-Fakultät für Physik
Bestandteil von: [Mathematisch-Naturwissenschaftliche Grundlagen](#)

Leistungspunkte	Notenskala	Turnus	Dauer	Sprache	Level	Version
14	Zehntelnoten	Jedes Wintersemester	2 Semester	Deutsch	1	2

Pflichtbestandteile			
T-PHYS-100278	Experimentalphysik	14 LP	Pilawa, Schimmel

Erfolgskontrolle(n)

Die Modulnote wird durch eine schriftliche Prüfung bestimmt, weitere Einzelheiten siehe bei der jeweiligen Teilleistung.

Voraussetzungen

keine

Qualifikationsziele**Experimentalphysik A:**

Die Studierenden identifizieren die Grundlagen der Physik auf breiter Basis. In der Experimentalphysik A werden insbesondere an Beispielen aus der Mechanik Grundkonzepte der Physik (Kraftbegriff, Felder, Superpositionsprinzip, Arbeit, Leistung, Energie, Erhaltungssätze etc.) beschrieben. Vom Stoffgebiet werden die Grundlagen der Mechanik in voller Breite sowie die Sätze zu Schwingungen und Wellen und die Thermodynamik (Hauptsätze der Thermodynamik, ideale und reale Gase, Zustandsänderungen und Zustandsgleichungen, mikroskopische Beschreibung idealer Gase, Wärmekraftmaschinen und Wärmepumpen, Entropiebegriff) behandelt.

Experimentalphysik B:

Die Studierenden erwerben umfassende Kenntnisse in den Grundlagen der Physik auf breiter Basis von Elektrizität und Magnetismus, elektromagnetischen Wellen, geometrischer Optik und Wellenoptik bis hin zu den Grundkonzepten der modernen Physik (spezielle Relativitätstheorie, Quantenmechanik, Welle-Teilchen-Dualismus, Aufbau der Atome und Kerne).

Inhalt**Experimentalphysik A:**

- **Mechanik:** Kraft, Impuls, Energie, Stoßprozesse, Erhaltungssätze, Drehimpuls, Drehmoment, Statische Felder, Gravitation und Keplersche Gesetze
- **Schwingungen und Wellen**
- **Thermodynamik:** Hauptsätze der Thermodynamik, ideale und reale Gase, Zustandsänderungen und Zustandsgleichungen, mikroskopische Beschreibung idealer Gase, Wärmekraftmaschinen und Wärmepumpen, Entropiebegriff

Experimentalphysik B:

- **Elektromagnetismus:**
 Elektrostatik (el. Ladung, Coulombsches Gesetz, el. Felder),
 Magnetostatik (Ströme, Magnetfelder),
 Elektrodynamik (Kräfte und Ströme, Supraleiter; Energieströme und Impuls im elektromagnetischen Feld;
 Elektrodynamik; Elektrische Schwingungen – der Wechselstrom; Elektromagnetische Wellen, die vier Maxwellgleichungen)
- **Optik:**
 Geometrische Optik inkl. Reflexionsgesetz und Brechungsgesetz, Totalreflexion, optische Instrumente
 Wellenoptik inkl. Beugung und Huygenssches Prinzip, Kohärenz und Interferenz, Laser, Polarisation
 Lichtquanten
- **Moderne Physik:**
 Spezielle Relativitätstheorie
 Welle-Teilchen-Dualismus und Heisenbergsche Unschärferelation
 Aufbau der Atome
 Aufbau der Kerne und Radioaktivität

Arbeitsaufwand

WS V	4h x 15 Termine = 60h
WS Ü	2h x 15 Termine = 30h
SS V	4h x 13 Termine = 52h
SS Ü	2h x 13 Termine = 26h
Selbststudium	249h (ca. 30 Tage lernen a 8h/Tag)
Prüfung	3h
Summe	420h

M

7.14 Modul: Festigkeitslehre (bauIBGP02-TM2) [M-BGU-101746]

Verantwortung: Prof. Dr.-Ing. Thomas Seelig
Einrichtung: KIT-Fakultät für Bauingenieur-, Geo- und Umweltwissenschaften
Bestandteil von: [Geowissenschaftliche Verbreiterung](#)

Leistungspunkte	Notenskala	Turnus	Dauer	Sprache	Level	Version
9	Zehntelnoten	Jedes Sommersemester	1 Semester	Deutsch	3	1

Pflichtbestandteile			
T-BGU-103378	Festigkeitslehre	9 LP	Seelig

Erfolgskontrolle(n)

- Teilleistung T-BGU-103378 mit schriftlicher Prüfung nach § 4 Abs. 2 Nr. 1 der SPO 2015 B.Sc. Angewandte Geowissenschaften Einzelheiten zur Erfolgskontrolle siehe bei der Teilleistung.

Voraussetzungen

keine

Qualifikationsziele

Aufbauend auf den Kenntnissen der Statik starrer Körper können die Studierenden die Grundbegriffe der Festigkeitslehre und der Elastostatik benennen. Sie können Verzerrungs- und Spannungszustände beschreiben und mittels der Materialgesetze verknüpfen. Damit können sie Verschiebungen unter allgemeiner Belastung zusammengesetzt aus den Grundbeanspruchungen Zug/Druck, Biegung, Schub und Torsion bestimmen. Sie sind somit in der Lage, auch statisch unbestimmte Systeme berechnen zu können. Sie sind in der Lage mit Hilfe von Energiemethoden allgemeine Systeme zu berechnen und die Stabilität elastischer Strukturen zu untersuchen. Die Herleitung und Anwendung der Methoden ist gezielt mit dem Blick auf Bauingenieurprobleme ausgerichtet.

Inhalt

- Zug – Druck in Stäben – Spannung / Dehnung / Stoffgesetz
- Differentialgleichung – Stab
- statisch bestimmte und unbestimmte Probleme
- mehrachsiger Spannungszustand
- Hauptspannungen – Mohr'scher Spannungskreis
- Gleichgewichtsbedingungen
- Verzerrungszustand, Elastizitätsgesetze
- Festigkeitshypothesen
- Balkenbiegung
- Flächenträgheitsmomente
- Grundgleichungen der geraden Biegung
- Normalspannungen infolge Biegung
- Differentialgleichungen der Biegelinie
- Einfeld- / Mehrfeldbalken / Superposition
- Schubspannungen
- schiefe Biegung
- Torsion
- Arbeitssatz und Formänderungsenergie
- Prinzip der virtuellen Kräfte für Fachwerke und Biegebalken
- Einflusszahlen – Vertauschungssätze
- Anwendung des Arbeitssatzes auf statisch unbestimmte Systeme
- Knicken

Zusammensetzung der Modulnote

Modulnote ist Note der Prüfung

Anmerkungen

keine

Arbeitsaufwand

Präsenzzeit (1 SWS = 1 Std. x 15 Wo.):

- Vorlesung, Übung, Tutorium: 120 Std.

Selbststudium:

- Vor- und Nachbereitung Vorlesungen, Übungen: 60 Std.
- Prüfungsvorbereitung: 90 Std.

Summe: 270 Std.

Empfehlungen

Das Modul Statik starrer Körper [bauIBGP01-TM1] sollte bereits belegt worden sein.

Literatur

Gross / Hauger / Schröder Wall - Technische Mechanik 2

M

7.15 Modul: Geodäsie (Geodäsie) [M-BGU-102965]

Verantwortung: Dr.-Ing. Norbert Rösch
Einrichtung: KIT-Fakultät für Bauingenieur-, Geo- und Umweltwissenschaften
Bestandteil von: [Geowissenschaftliche Verbreiterung](#)

Leistungspunkte	Notenskala	Turnus	Dauer	Sprache	Level	Version
7	Zehntelnoten	Jedes Semester	2 Semester	Deutsch	3	1

Pflichtbestandteile			
T-BGU-105941	Vermessungskunde für Bauingenieure und Geowissenschaftler (benotet)	4 LP	Rösch
T-BGU-101625	Kartenprojektionen, Vorleistung	1 LP	Rösch
T-BGU-105942	Kartenprojektionen, Prüfung	2 LP	Rösch

Erfolgskontrolle(n)

Die Erfolgskontrollen in diesem Modul erfolgt gemäß der SPO 2015 B.Sc. Angewandte Geowissenschaften § 4 Abs. 3 in Form
- einer unbenoteten Studienleistung, Vorleistung Online-Test zur Ü Kartenprojektionen

sowie gemäß § 4 Abs. 2

- benoteter Übungen (selbständige Anleitung einer Übung zur Vermessungskunde für Bauingenieure und Geowissenschaftler) und
- einer schriftlichen Prüfung über 60 min zur LV Kartenprojektionen (Stoff aus Vorlesung und Übung)

Voraussetzungen

keine

Qualifikationsziele

Die Studierenden können die Eigenschaften von Karten beurteilen und sie können die Auswirkungen der unterschiedlichen Restriktionen bei der Abbildung der Kugel (Erde) in die Ebene beurteilen.

Ferner sind sie mit den entsprechenden Bezugsflächen und -systemen vertraut. Darüber hinaus verstehen sie die Zusammenhänge zwischen den im Feld erhobenen Messelementen und deren Darstellung in der Ebene. Im Rahmen der praktischen Übungen werden die sozialen Kompetenzen (soft skills) wie beispielsweise die Führungskompetenz und Teamfähigkeit gezielt geschult.

Inhalt

Vermessungskunde für Bauingenieure und Geowissenschaftler (Surveying for Civil Engineers and Geoscientists):

- Einführung in die Arbeitsweise und administrative Organisation des Vermessungswesens
- Referenzflächen (Bessel, WGS84, ...) und Koordinatensysteme (Gauß-Krüger, UTM, ...)
- Verfahren der Detailvermessung (z. B. Nivellement, Flächennivellement)
- Einführung in die Instrumentenkunde (z. B. Tachymeter, Nivellier)

Kartenprojektionen (Map Projections):

- Rechtwinklige Parametersysteme auf der Kugel und in der Ebene
- Die gebräuchlichen Hilfsflächen: Kegel, Zylinder, Ebene
- Differenzialgeometrische Betrachtung der Bedingungen zu Abbildung der Kugeloberfläche
- Konforme, flächentreue und aphylaktische Entwürfe

Anmerkungen

Die LV Vermessungskunde Übung findet als Blockkurs i.d.R. zu Beginn des SS statt

Arbeitsaufwand

100 Stunden Präsenzzeit und 110 Stunden Eigenstudium

Empfehlungen

erfolgreich abgeschlossene Prüfungen aus Mathematik I und II

M

7.16 Modul: Geologie im Gelände [M-BGU-106029]

Verantwortung: Prof. Dr. Armin Zeh
Einrichtung: KIT-Fakultät für Bauingenieur-, Geo- und Umweltwissenschaften
Bestandteil von: **Geowissenschaftliche Grundlagen** (EV ab 01.10.2022)

Leistungspunkte 11	Notenskala best./nicht best.	Turnus Unregelmäßig	Dauer 4 Semester	Sprache Deutsch	Level 2	Version 1
------------------------------	--	-------------------------------	----------------------------	---------------------------	-------------------	---------------------

Pflichtbestandteile			
T-BGU-101019	Geländeübungen und Exkursionen	7 LP	Zeh
T-BGU-101021	Geländemethoden II	2 LP	Göppert
T-BGU-101020	Geländemethoden I	2 LP	Hilgers

Erfolgskontrolle(n)

T-BGU-101019 - Geländeübungen und Exkursionen

Die Erfolgskontrolle ist eine Studienleistung nach §4 Abs. 3 gemäß SPO 2015 B.Sc. Angewandte Geowissenschaften. Verpflichtend ist die Teilnahme an 21 Exkursions-/Geländeübungstagen und die Führung eines Feldbuches. Bei einem Teil der Geländeübungen/Exkursionen erfolgt anschließend eine Begutachtung des Feldbuches durch die Lehrenden, bei anderen Übungen wird ein schriftlich ausgearbeitetes Tagesprotokoll gefordert. Details zu Pflichtexkursionen/Geländeübungen siehe Teilleistung.

T-BGU-101020 Geländemethoden I

Die Erfolgskontrolle zu Geländemethoden I beinhaltet:

- einen Tag Theorie,
- zwei Geländetage zu Themen der Strukturgeologie und Sedimentologie, dazu Abgabe des Feldbuches und der im Gelände ausgewerteten Messdaten,
- ein Geländetag zu Themen der Ingenieurgeologie mit Abgabe eines ca. 10-seitigen Berichts.

Abgabetermin von Feldbuch, Messdaten und Bericht 4 Wochen nach Ende der Geländearbeit.

T-BGU-101021 - Geländemethoden II

Die Erfolgskontrolle ist eine Studienleistung nach §4 Abs. 3 gemäß SPO 2015 B.Sc. Angewandte Geowissenschaften. Sie beinhaltet die Teilnahme an 3 Geländetagen i.d.R. im Juni (ohne Anfahrtszeit), und eine Präsentation über die Ergebnisse der Geländeübung im SS gegen Ende der Vorlesungszeit.

Qualifikationsziele

- Die Studierenden erlernen die fachgerechte Kartierung und Dokumentation von geologischen Einheiten im Gelände.
- Sie beherrschen die korrekte Ansprache von Gesteinen, Gesteinsabfolgen und Strukturen.
- Sie entwickeln die Fähigkeit der graphischen Umsetzung von Geländebeobachtungen.
- Sie sind in der Lage, die Entwicklungsgeschichte geologischer Einheiten im Gelände zu rekonstruieren.
- Die Studierenden kennen verschiedene Regionen in Europa, in denen unterschiedliche Epochen der Erdgeschichte aufgeschlossen sind.
- Sie besuchen Firmen, in denen geowissenschaftliche Grundlagen und Kenntnisse in der Produktion angewendet werden.
- Sie sind in der Lage Grund- und Deckgebirgseinheiten zu kartieren, und die Kartierungsergebnisse fachgerecht zu dokumentieren und zu interpretieren.

Inhalt

Geländeübungen und Exkursionen

Führung eines geologischen Feldbuches; Aufschlussdokumentation; Zeichnen von geologischen Profilen;

Ansprache von Mineralen, Gesteinen und Erzen im Gelände; Umgang mit dem Geologenkompass; Aufnahme von Strukturdaten im Gelände; Auswertung mit dem Schmidtschen Netz;

Anfertigung eines geologischen Berichtes

Zusammensetzung der Modulnote

Das Modul ist unbenotet.

Anmerkungen

1. Die erforderlichen Geländeübungen und Exkursionstage können studienbegleitend über das gesamte Studium erbracht werden.

3. Zu Terminen und Ausrüstung siehe entweder Teilleistung, ILIAS-Kurs oder AGW Home Page

Der Praxisteil dieser Lehrveranstaltung wird in Präsenz durchgeführt. Die Geländeübungen sind für den Studienfortschritt der Teilnehmer/innen zwingend erforderlich.

Arbeitsaufwand

Für dieses Modul sind die Studierenden insgesamt 27 Tage im Gelände. Die Teilleistungen haben einen Arbeitsumfang von 330 Stunden, davon 110 h für die Vor- und Nachbereitung.

Literatur

Henningsen, D., Katzung, G. (2006): Einführung in die Geologie Deutschlands, Spektrum Akademischer Verlag, 7. Aufl., 234 S.

McCann & Valdivia-Manchego (2015): Geologie im Gelände. Das Outdoor-Handbuch.

Rothe, P. (2006): Die Geologie Deutschlands, 48 Landschaften im Portrait, Primus Verlag, 2. Aufl., 240 S.

Walter, R. (2007): Geologie von Mitteleuropa, Schweizerbart, 7. Aufl., 511 S.

Eine Liste mit spezieller Literatur zu den jeweiligen Übungen und Exkursionen wird den Studierenden im Vorfeld gesondert ausgehändigt.

M

7.17 Modul: Geologische Kartierübung [M-BGU-106027]

Verantwortung: apl. Prof. Dr. Agnes Kontny
Einrichtung: KIT-Fakultät für Bauingenieur-, Geo- und Umweltwissenschaften
Bestandteil von: [Geowissenschaftliche Grundlagen](#) (EV ab 01.10.2022)

Leistungspunkte	Notenskala	Turnus	Dauer	Sprache	Level	Version
4	Drittelnoten	Jedes Sommersemester	1 Semester	Deutsch	2	1

Pflichtbestandteile			
T-BGU-101022	Geologische Kartierübung	4 LP	Kontny

Erfolgskontrolle(n)

Die Prüfungsleistung besteht aus einer 7-tägigen Kartierung im Team mit Erstellung einer geologischen Karte, Führung eines Feldbuches, anschließender Erstellung eines Kartierberichtes von ca. 20 Seiten und eine Reinzeichnung der geologischen Karte. Abgabe des Berichtes und der geologischen Karte und -Profils 6 Wochen nach Ende der Kartierung.

Qualifikationsziele

Die Studierenden gewinnen Erfahrung mit der geologischen Geländeaufnahme.
 Sie beherrschen die Ansprache und Interpretation von Gesteinen und Gesteinsabfolgen im Gelände.
 Sie entwickeln Beobachtungsgabe im Gelände.
 Sie sind in der Lage, die Entwicklungsgeschichte einzelner Gesteinskomplexe aus der Aufschlussituation im Gelände zu rekonstruieren.
 Sie können ein Gebiet mit einfacher Deformation geologisch kartieren, die Beobachtungen dokumentieren und analysieren.

Inhalt

Die geologische Kartierung beinhaltet:
 eigenständige geologische Geländeaufnahme mit Führung eines geologischen Feldbuches und
 Anfertigung eines geologischen Berichtes inklusive der Erstellung einer geologischen Karte mit Profil

Zusammensetzung der Modulnote

Die Modulnote ist die Note der Teilleistung.

Anmerkungen

- Der Kartierkurs findet i.d.R. gegen Ende des 4. Fachsemester statt, d.h. Ende September/Anfang Oktober
- Die 7-tägige Kartierung erfolgt im Team im Gelände; übernachtet wird auswärts; das Kartiergebiet erstreckt sich i.d.R. am Übergang vom Saar-Nahe Becken in den Hunsrück;
- Für die Teilnahme am Kartierkurs sind geologischer Hammer, Lupe, Klemmbrett und geologisches Feldbuch sowie knöchelhohe Geländeschuhe mitzubringen.
- Für die Teilnahme an der Geologischen Kartierübung gelten modellierte Voraussetzungen, siehe entsprechend unter modellierte Voraussetzungen.
- Der Praxisteil dieser Lehrveranstaltung wird in Präsenz durchgeführt. Die Geländeübungen sind für den Studienfortschritt der Teilnehmer/innen zwingend erforderlich.

Arbeitsaufwand

Gesamt: 120 h
 Arbeit im Gelände mit Nachbearbeitung und -besprechung: ca. 65 h
 Bericht mit geologischer Karte und Profil ca. 55 h

M

7.18 Modul: Geophysikalische Geländeübungen (AGW) [M-PHYS-101947]

Verantwortung: Dr. Thomas Forbriger
Einrichtung: KIT-Fakultät für Physik
Bestandteil von: [Geowissenschaftliche Verbreiterung](#)

Leistungspunkte	Notenskala	Turnus	Dauer	Sprache	Level	Version
6	Zehntelnoten	Jedes Sommersemester	1 Semester	Deutsch	3	1

Pflichtbestandteile			
T-PHYS-102310	Geophysikalische Geländeübungen	6 LP	Forbriger

Erfolgskontrolle(n)

Geophysikalische Geländeübungen: Geprüft wird der Inhalt der Übung in Form einer Prüfungsleistung anderer Art. Es werden 4 Versuche durchgeführt. Die Teilnehmer erstellen i.d.R. im Zweierteam einen Gesamtbericht im Umfang von ca. 40-60 Seiten (zzgl. Anlagen wie Messprotokolle, Kartenskizze, Diagramme). Dabei ist jedem Versuch ein Kapitel (Einzelausarbeitung) gewidmet und die Ergebnisse der einzelnen Verfahren sollen zu einer gemeinsamen Interpretation zusammengeführt werden. Bei Nichtbestehen der Veranstaltung besteht die Möglichkeit, die Geländeübungen innerhalb des darauffolgenden Jahres zu wiederholen.

Voraussetzungen

Bestandenes Wahlpflichtmodul Geophysikalische Laborübungen

Modellierte Voraussetzungen

Es müssen die folgenden Bedingungen erfüllt werden:

1. Das Modul [M-PHYS-101367 - Geophysikalische Laborübungen](#) muss erfolgreich abgeschlossen worden sein.

Qualifikationsziele

Die Studenten sind in der Lage geophysikalische Messverfahren problemangepasst für die Untersuchung einer praktischen Fragestellung auszuwählen. Sie sind im Stande die Messungen und Profile so anzulegen, dass sie zu aussagekräftigen Messergebnissen gelangen. Die gewonnen Messwerte können sie hinsichtlich ihrer Aussagekraft beurteilen und überprüfen, ob die Voraussetzungen für eine Auswertung erfüllt sind. Sie können die jeweiligen Auswerte- und Inversionsverfahren auf die Messdaten anwenden, Mehrdeutigkeiten erkennen und die Signifikanz der indirekt erschlossenen Materialparameter quantifizieren. Die Studenten sind in der Lage die Ergebnisse unterschiedlicher Methoden zusammenzuführen und daraus eine geowissenschaftliche Interpretation in direktem Bezug zur eingangs formulierten Fragestellung abzuleiten. Sie verfassen einen aussagekräftigen Bericht über die Untersuchungen und deren Ergebnisse und können ihre Interpretation gegenüber dritten begründen und verteidigen.

Inhalt

Der Einsatz von praxisüblichen Feldmessgeräten und die Vorgehensweise bei typischen Messverfahren werden anhand elementarer Fragestellungen geübt. Die Studierenden lernen aussagekräftige Messungen geophysikalischer Feldgrößen durchzuführen und anhand der Messergebnisse zu Aussagen über Strukturen im Untergrund zu gelangen. Es handelt sich um indirekte Untersuchungen von Strukturen, die von der Oberfläche nicht direkt zugänglich sind. Die Studierenden lernen mit dem (für geophysikalische Messungen üblichen) Problem der Mehrdeutigkeit und Unterbestimmtheit umzugehen. Sie lernen die Aussagekraft Ihrer Untersuchungsergebnisse einzuschätzen und dies quantitativ in einer Fehlerabschätzung auszudrücken. Die Studierenden lernen außerdem, einen vollständigen, wohlstrukturierten Bericht (Versuchsprotokoll) zu erstellen.

Die Übungen umfassen folgende Versuche:

1. Magnetik: Vermessung zeitlicher und räumlicher Variationen des Erdmagnetfeldes, Untersuchung von magnetisierbaren und remanent magnetisierten Körpern im Untergrund
2. Geoelektrik: Messungen mit Verfahren der Gleichstrom-Geoelektrik, Bestimmung des spezifischen Widerstandes von Strukturen im Untergrund
3. Seismik: Refraktionsseismische Messungen mit Hammerschlagquelle
4. Gravimetrie: Vermessung des Erdschwerefeldes

Die Versuche werden in ausgewählten Messgebieten im Hegau durchgeführt.

Zusammensetzung der Modulnote

Die einzelnen Kapitel zu den Versuchen werden mit Punkten bewertet. Aus der Gesamtpunktzahl ergibt sich die Endnote. Von 900 erreichbaren Punkten müssen mindestens 405 erreicht werden, um die Prüfung zu bestehen.

Arbeitsaufwand

60 Stunden Präsenzzeit und 120 Stunden Vorbereitung und Protokollstellung

Empfehlungen

Es werden Grundkenntnisse im Bereich Geophysik empfohlen, wie sie z.B. in der Einführung in die Geophysik und den geophysikalischen Laborübungen vermittelt werden.

Lehr- und Lernformen

Geophysikalische Geländeübungen: 4 SWS, 6 LP

M

7.19 Modul: Geophysikalische Laborübungen [M-PHYS-101367]

Verantwortung: apl. Prof. Dr. Joachim Ritter
Einrichtung: KIT-Fakultät für Physik
Bestandteil von: [Geowissenschaftliche Verbreiterung](#)

Leistungspunkte	Notenskala	Turnus	Dauer	Sprache	Level	Version
5	Zehntelnoten	Jedes Wintersemester	1 Semester	Deutsch	3	1

Pflichtbestandteile			
T-PHYS-102309	Geophysikalische Laborübungen	5 LP	Ritter

Erfolgskontrolle(n)

Geophysikalische Laborübungen: Die Erfolgskontrolle in diesem Modul umfasst eine Prüfungsleistung anderer Art. Diese beinhaltet die Erstellung von insgesamt ca. 6 benoteten Versuchsprotokollen. Jedes Protokoll umfasst ca. 20 Seiten. Die Protokolle müssen jeweils zu Beginn eines neuen Versuchs abgegeben werden. Das letzte Versuchsprotokoll muss spätestens 14 Tage nach dem letzten Versuchstag abgegeben werden. Wird ein Protokoll nicht fristgerecht abgegeben, dann wird es mit 5,0 benotet. Vor Versuchsbeginn wird mündlich überprüft, ob sich die Studierenden anhand des Skriptes auf den Versuch vorbereitet haben. Bei mangelhafter Vorbereitung erfolgt ein Ausschluss und der Versuch wird mit 5,0 benotet. Bei Nichtbestehen der Veranstaltung besteht die Möglichkeit, die Laborübungen im darauffolgenden Jahr zu wiederholen.

Voraussetzungen

Bestandenes Modul Grundlagen der Geophysik

Es werden mathematische Grundkenntnisse entsprechend dem Abiturstoff von Baden-Württemberg vorausgesetzt.

Modellierte Voraussetzungen

Es müssen die folgenden Bedingungen erfüllt werden:

1. Das Modul [M-PHYS-101365 - Grundlagen der Geophysik](#) muss erfolgreich abgeschlossen worden sein.

Qualifikationsziele

Es wird die für die Geophysik typische Vorgehensweise vermittelt, anhand von einer geringen Anzahl von Messungen an der Erdoberfläche auf Eigenschaften des Erdinneren zu schließen. Die Studenten lernen, mit den Problemen der Mehrdeutigkeit, fehlerbehafteter Daten und systematischer Fehlern umzugehen. Außerdem lernen sie, aus Inversionen erhaltene Ergebnisse zu interpretieren und gegenüber Dritten zu vertreten. Es werden teilweise selbstständig Messungen durchgeführt, deren Erhebung, Auswertung und Interpretation schriftlich dokumentiert werden.

Inhalt

Messung und Auswertung von geophysikalischen Größen in Kleinversuchen und Verwendung vorgegebener Daten; Berechnung und Abschätzung von Fehlern und deren Auswirkung auf das Gesamtergebnis, Erstellung von Messdokumentationen und -auswertungen in der Form von Versuchsprotokollen, die benotet werden.

Zusammensetzung der Modulnote

Die Note berechnet sich aus dem arithmetischen Mittelwert der Einzelnoten für die Versuchsprotokolle. Mindestens 4 Protokolle müssen mindestens die Note 4,0 erreichen, sonst ergibt sich die Gesamtnote „nicht ausreichend“

Arbeitsaufwand

Präsenzzeit (Übungen): 45h

Selbststudium (Vorbereitung und Protokollerstellung): 105h

Literatur

Wird in der Veranstaltung bekannt gegeben sowie das Skriptum zu dem Laborübungen

M

7.20 Modul: Georessourcen [M-BGU-100592]

Verantwortung: Prof. Dr. Jochen Kolb
Einrichtung: KIT-Fakultät für Bauingenieur-, Geo- und Umweltwissenschaften
Bestandteil von: [Geowissenschaftliche Vertiefungen](#)

Leistungspunkte	Notenskala	Turnus	Dauer	Sprache	Level	Version
5	Zehntelnoten	Jedes Sommersemester	1 Semester	Deutsch	2	1

Pflichtbestandteile			
T-BGU-101023	Mineralische Rohstoffe und Grundlagen der Energieressourcen	5 LP	Kolb

Erfolgskontrolle(n)

Die Erfolgskontrolle in diesem Modul erfolgt gemäß § 4 Abs. 2 SPO B.Sc. Angewandte Geowissenschaften in Form einer schriftlichen Prüfung über die Dauer von 90 Minuten

Voraussetzungen

Keine

Qualifikationsziele

Die Studierenden erlangen grundlegendes Wissen über die unterschiedlichen Ressourcen unserer Erde. Sie erlernen die Prinzipien des Rohstoffmarktes und wichtige Parameter, wie Preisentwicklung, Ressource, Reserve, Infrastruktur, einzuschätzen. Sie kennen die Grundprinzipien der Lagerstättenexploration.

Die Studierenden verstehen die grundlegenden geologischen Modellvorstellungen für die wichtigsten Metallrohstoffe. Sie können Erzproben (Handstück, Bohrkern) makroskopisch beschreiben und den unterschiedlichen Lagerstättentypen zuordnen. Sie erkennen die wichtigsten Strukturen und Texturen im Gestein und können diese den unterschiedlichen Prozessen der Lagerstättenbildung zuordnen. Sie können das Fachvokabular sicher aktiv und passiv verwenden.

Die Studierenden verstehen die Genese und Gewinnung der wichtigsten Energieressourcen im Untergrund.

Inhalt

Mineralische Rohstoffe:

- Einführung in die Lagerstättenkunde
- Magmatische Systeme
- Cr; Fe-Ti-V Lagerstätten
- Ni-PGE-Au Lagerstätten
- Hydrothermale Systeme
- Cu-Au-Ag-Mo-W Lagerstätten (Porphyry)
- Cu-Au-Ag Lagerstätten (Epithermal)
- Orogene Goldlagerstätten
- Cu-Zn-Pb Lagerstätten (MVT-SSC)
- Cu-Zn-Pb deposits (VMS-SEDEX)
- Verwitterungs- und Residuallagerstätten

Grundlagen der Energieressourcen:

- Geothermiepotenzial, Exploration, Gewinnung, erneuerbare Energien
- Kohlenwasserstoffbasierte Energierohstoffe (Torf, Braunkohle, Steinkohle, Anthrazit, Erdöl, Erdgas (konventionell, nicht konventionell. incl. Fracking))

Zusammensetzung der Modulnote

Die Modulnote ist die Note der schriftlichen Prüfung.

Arbeitsaufwand

60 Stunden Anwesenheit, 90 Stunden Selbststudium

Empfehlungen

Die Studenten sollten folgende Minerale erkennen und bestimmen können sowie für die meisten Minerale die Formel kennen:

Albit, Amphibol, Anhydrit, Ankerit, Apatit, Arsenopyrit, Azurit (keine Formel), Baryt, Biotit, Böhmit, Chalcedon, Chalkopyrit, Chlorit (keine Formel), Chromit, Diamant, Diaspor, Diopsid, Dolomit, Epidot (keine Formel), Fluorit, Galenit, Gibbsit, Gips, Goethit, Granat, Hämatit, Illit (keine Formel), Ilmenit, Kalifeldspat, Kalzit, Kaolinit, Klinopyroxen, Lepidokrokit, Magnetit, Malachit (keine Formel), Muskovit – Serizit, Olivin, Opal, Orthopyroxen, Plagioklas, Pyrit, Pyrrhotin, Quarz, Rutil, Serpentin (keine Formel), Siderit, Sphalerit, Talk (keine Formel), Turmalin (keine Formel), Zirkon.

Mit folgenden weiteren Mineralen werden Sie in Kontakt kommen:

Adular

Alunit

Antimonit (stibnite)

Bornit

Cassiterit

Chalkosin

Chert

Covellin

Dickit

Enargit

Greenalit

Hausmannit

Jarosit

Löllingit

Pentlandit

Pyrolusit

Pyrophyllit

Rhodokrosit

Scheelit

Smektit

Stilpnomelan

Tennantit

Topas

Uraninit

Wolframit

Literatur

Robb, L. (2005): Introduction to Ore-Forming Processes, Blackwell Science Ltd

Ridley, J. (2016): Ore Deposit Geology, Cambridge University Press

M

7.21 Modul: Grundbegriffe der Informatik (IN1INGI) [M-INFO-103456]

Verantwortung: Prof. Dr. Carsten Sinz
Einrichtung: KIT-Fakultät für Informatik
Bestandteil von: [Geowissenschaftliche Verbreiterung](#) (EV ab 01.10.2017)

Leistungspunkte
4

Notenskala
Zehntelnoten

Turnus
Jedes Wintersemester

Dauer
1 Semester

Sprache
Deutsch

Level
3

Version
1

Pflichtbestandteile			
T-INFO-101964	Grundbegriffe der Informatik	4 LP	Ulbrich

Erfolgskontrolle(n)

Siehe Teilleistung

Voraussetzungen

Siehe Teilleistung

Qualifikationsziele

- Die Studierenden kennen grundlegende Definitionsmethoden und sind in der Lage, entsprechende Definitionen zu lesen und zu verstehen.
- Sie kennen den Unterschied zwischen Syntax und Semantik.
- Die Studierenden kennen die grundlegenden Begriffe aus diskreter Mathematik und Informatik und sind in der Lage sie richtig zu benutzen, sowohl bei der Beschreibung von Problemen als auch bei Beweisen.

Inhalt

- Algorithmen informell, Grundlagen des Nachweises ihrer Korrektheit
Berechnungskomplexität, „schwere“ Probleme O-Notation, Mastertheorem
- Alphabete, Wörter, formale Sprachen endliche Akzeptoren, kontextfreie Grammatiken
- induktive/rekursive Definitionen, vollständige und strukturelle Induktion
Hüllenbildung
- Relationen und Funktionen
- Graphen
- Syntax für Aussagenlogik und Prädikatenlogik, Grundlagen ihrer Semantik

Zusammensetzung der Modulnote

Die Modulnote ist die Note der Klausur.

Anmerkungen

Siehe Teilleistung.

Arbeitsaufwand

Vorlesung: 15 x 1.5 h = 22.50 h

Uebung: 15 x 0.75 h = 11.25 h

Tutorium: 15 x 1.5 h = 22.50 h

Nachbereitung: 15 x 2 h = 30.00 h

Bearbeitung von Aufgaben: 14 x 3 h = 42.00 h

Klausurvorbereitung: 1 x 49.75 h = 49.75 h

Klausur: 2 x 1 h = 2.00 h

Summe 180 h

M

7.22 Modul: Grundlagen der Geochemie [M-BGU-100588]

Verantwortung: Prof. Dr. Jochen Kolb
Einrichtung: KIT-Fakultät für Bauingenieur-, Geo- und Umweltwissenschaften
Bestandteil von: [Geowissenschaftliche Grundlagen](#)

Leistungspunkte	Notenskala	Turnus	Dauer	Sprache	Level	Version
5	Zehntelnoten	Jedes Wintersemester	1 Semester	Deutsch	2	1

Pflichtbestandteile			
T-BGU-101015	Grundlagen der Geochemie	5 LP	Kolb

Erfolgskontrolle(n)

Die Erfolgskontrolle erfolgt nach § 4 Abs. 2 gemäß der SPO 2015 B.Sc. Angewandte Geowissenschaften in Form einer schriftlichen Prüfung (90 Minuten).

Voraussetzungen

siehe modellierte Voraussetzungen

Qualifikationsziele

Die Studierenden erlangen grundlegendes Wissen über die Chemie unserer Erde und des Sonnensystems. Sie wiederholen allgemeine Grundlagen aus der Chemie und lernen die Anwendung dieser in der Geochemie. Sie erlernen die Prinzipien des Faches und die Berechnung bzw. Nutzung und Interpretation gängiger Diagramme (Phasendiagramm, Eh-pH Diagramm, Stabilitätsdiagramm). Sie kennen die grobe geochemische Zusammensetzung der Erde mit Gesteinen, Mineralen und Wasser. Sie erlernen die Grundlagen der Nutzung der radiogenen und stabilen Isotopen in der Geochemie.

Die Studierenden verstehen die grundlegenden geochemischen Modellvorstellungen für die wichtigsten geologischen Prozesse auf der Basis der Plattentektonik. Sie können geochemische Daten beschreiben und einfache Berechnungen und Interpretationen durchführen. Sie kennen erste Ansätze zur Nutzung und Interpretation geochemischer Datensätze. Sie können das Fachvokabular sicher aktiv und passiv verwenden.

Inhalt

- Einführung, Wiederholung
- Thermodynamik
- Multikomponentensysteme
- Mineralformel, Aktivität, pH-Wert
- Redoxreaktionen und Eh-pH Diagramme
- Phasendiagramme
- Aquatische Geochemie
- Kinetik
- Kosmochemie
- Stabile Isotope
- Radiogene Isotope
- Spurenelemente
- Kontinentale Kruste
- Metamorphose, Metasomatose, Alteration, Verwitterung
- Ozeanische Kruste
- Erdmantel
- Organische Geochemie

Zusammensetzung der Modulnote

Die Modulnote ist die Note der schriftlichen Prüfung.

Anmerkungen

1. Zur Lehrveranstaltung wird ein Tutorium (2 SWS) angeboten.
2. Ab WS 19/20 gilt das bestandene Modul M-CHEMBIO-101728, bzw. die bestandene Teilleistung T-CHEMBIO-103348 "Anorganisch-Chemisches Praktikum" als modellierte Voraussetzung zur Anmeldung zu dieser Modulprüfung.

Arbeitsaufwand

45h Anwesenheit, 105h Selbststudium

Empfehlungen

Die Studenten sollten folgende Minerale erkennen und bestimmen können sowie für die meisten Minerale die Formel kennen:

Albit, Amphibol, Anhydrit, Ankerit, Apatit, Arsenopyrit, Azurit (keine Formel), Baryt, Biotit, Böhmit, Chalcedon, Chalkopyrit, Chlorit (keine Formel), Chromit, Diamant, Diaspor, Diopsid, Dolomit, Epidot (keine Formel), Fluorit, Galenit, Gibbsit, Gips, Goethit, Granat, Hämatit, Illit (keine Formel), Ilmenit, Kalifeldspat, Kalzit, Kaolinit, Klinopyroxen, Lepidokrokit, Magnetit, Malachit (keine Formel), Muskovit – Serizit, Olivin, Opal, Orthopyroxen, Plagioklas, Pyrit, Pyrrhotin, Quarz, Rutil, Serpentin (keine Formel), Siderit, Sphalerit, Talk (keine Formel), Turmalin (keine Formel), Zirkon

Lehr- und Lernformen

Vorlesung, Übungen

Literatur

Zur Begleitung der Veranstaltung wird dringend die Lektüre (mindestens) eines der folgenden Lehrbücher empfohlen:

White, William M. (2013): *Geochemistry*. Wiley-Blackwell, Oxford, 660 pp.

Albarède, Francis (2015): *Geochemistry – An Introduction*. Second Edition. Cambridge University Press, Cambridge, 342 pp.

Faure, Gunter (1998): *Principles and Applications of Geochemistry*. 2nd Edition. Pearson, 624 pp.

Krauskopf, Konrad B. and Bird, Dennis K. (1995): *Introduction to Geochemistry*. Third Edition. MacGraw-Hill Inc., New York, 647 pp.

M

7.23 Modul: Grundlagen der Geologie [M-BGU-100587]

Verantwortung: apl. Prof. Dr. Agnes Kontny
Einrichtung: KIT-Fakultät für Bauingenieur-, Geo- und Umweltwissenschaften
Bestandteil von: [Geowissenschaftliche Grundlagen](#)

Leistungspunkte	Notenskala	Turnus	Dauer	Sprache	Level	Version
7	Zehntelnoten	Jedes Wintersemester	1 Semester	Deutsch	2	1

Pflichtbestandteile			
T-BGU-101014	Strukturgeologie, Tektonik und Sedimentologie	7 LP	Kontny

Erfolgskontrolle(n)

Die Erfolgskontrolle erfolgt nach § 4 Abs. 2 SPO 2015 B.Sc. Angewandte Geowissenschaften in Form einer schriftlichen Prüfung (120 Minuten) für die Teilleistung Strukturgeologie, Tektonik und Sedimentologie.

Voraussetzungen

Voraussetzung zur Teilnahme an der schriftlichen Prüfung Strukturgeologie, Tektonik und Sedimentologie: regelmäßige Teilnahme (max. 2-maliges Fehlen), 100% der Hausaufgaben fristgerecht abgegeben, 80% der Hausaufgaben bestanden.

Qualifikationsziele

- Die Studierenden kennen die mechanischen Grundlagen der Gesteinsfestigkeit, sie können Richtungsdaten, gefügearthetische Projektionsmethoden und geometrische Konstruktionen im Schmidt Netz darstellen und können das Deformationsverhalten von Gesteinen im Kristall- bis Lithosphärenmaßstab durch Beispiele erläutern.

Die Studierenden (1) kennen die in der Sedimentologie verwendete Terminologie und können sie anwenden, (2) sie verstehen die Entstehungsprozesse von Sedimentgesteinen, von der Verwitterung und dem Transport bis hin zur Ablagerung und den Veränderungen nach der Ablagerung, (3) sie können Sedimentgesteine mit grundlegenden Methoden analysieren, um Abschätzungen der physikalischen, chemischen und biologischen Bedingungen zu treffen, die zum Zeitpunkt der Sedimentation bestanden (z. B. Salzgehalt, Tiefe, Fließgeschwindigkeit), (4) sie verstehen und erkennen die grundlegenden Elemente der Ablagerungsräume, und (5) sie verstehen wie interne und externe Einflussfaktoren die Sedimentabfolgen beeinflussen.

Inhalt

- Verformung, Flinn-Diagramm, Kräfte und Spannung, Mohrscher Spannungskreis, Mohr-Coulomb Kriterium, bruchhafte Verformung, Paläospannungsanalyse, Materialverhalten, Deformationsmechanismen, Mikrostrukturen, Faltenklassifikation, Falten und Rotation im Schmidt Netz, duktile Verformung, Foliation, Lineation, Scherzonengefüge, tektonische Strukturen
- Die Lehrveranstaltung Sedimentologie umfasst Vorlesung und Übung. In dieser Lehrveranstaltung beginnen wir mit einem Sandkorn und anderen kleinsten Elemente in der Sedimentologie wie z.B. Partikeln aus Kies, Sand, Ton, Mineralien, Muschelfragmenten, chemischen Präzipitaten und andere Partikeln, die Sedimentgesteine bilden. Alle Sedimentgesteine waren ursprünglich Lockersedimente. Daher werden wir im nächsten Schritt Prozesse berücksichtigen, die Lockersedimente transportieren und ablagern. Hinzu kommen sich auf Ablagerungsgebiete fokussierende Lektionen. Dazu gehört das Kennenlernen der Ablagerungsräume in Sedimentbecken und der gesteinsformenden Prozesse z.B. die Diagenese und Kompaktion. Zuletzt werden wir Klima und tektonische Einflüsse auf sedimentäre und stratigraphische Muster in ganzen Sedimentbecken besprechen.

Zusammensetzung der Modulnote

Die Modulnote ist die Note der schriftlichen Prüfung.

Anmerkungen

Zur Lehrveranstaltung Sedimentologie wird auch ein Tutorium angeboten.

Das Bestehen dieses Moduls ist für Bachelorstudierende der Angewandten Geowissenschaften

Voraussetzung zur Anmeldung der Prüfung "Regionale und Historische Geologie"

und seit 1.10.2021 Voraussetzung zur Teilnahme T-BGU-101022 Geologische Kartierübung

Arbeitsaufwand

Strukturgeologie, Tektonik und Sedimentologie, 7LP: 75h Präsenzzeit, 135h Selbststudium incl. Prüfung

Lehr- und Lernformen

Vorlesung, Übung, Hausaufgaben, Demo-Versuche

Literatur**Sedimentology and Stratigraphy**

By: Gary Nichols, ISBN: 978-1-405-13592-4 May 2009 Wiley-Blackwell 432 Pages

Tucker, M. (2001) Einführung in die Sedimentpetrologie. Ferdinand Enke-Verlag Stuttgart, 265S.

Eisbacher, G. H. 1996. Einführung in die Tektonik.- 2. Auflage, Enke, Stuttgart, IX, 374

Meschede, M. 1994. Methoden der Strukturgeologie.- (Enke) Stuttgart, 169 S.

Fossen, H. (2016) Structural Geology. Cambridge University Press, 510 S. (s. e-learning Module unter: <http://folk.uib.no/nglthe/StructuralGeoBook.html>)

Reuther, C.D. (2012) Grundlagen der Tektonik, Springer Spektrum, 274 S.

(eine aktuelle Liste wird den Studierenden in der Lehrveranstaltung ausgehändigt)

M

7.24 Modul: Grundlagen der Geophysik [M-PHYS-101365]

Verantwortung: Prof. Dr. Thomas Bohlen
Einrichtung: KIT-Fakultät für Physik
Bestandteil von: [Geowissenschaftliche Grundlagen](#)

Leistungspunkte	Notenskala	Turnus	Dauer	Level	Version
4	Zehntelnoten	Jedes Wintersemester	2 Semester	2	1

Pflichtbestandteile			
T-PHYS-102306	Einführung in die Geophysik I	4 LP	Bohlen

Erfolgskontrolle(n)

Der Inhalt der Vorlesung und der Übung wird schriftlich geprüft. In der Regel wird innerhalb von 3 Wochen eine Nachklausur angeboten, spätestens jedoch zu Beginn der darauffolgenden Vorlesungszeit. Die Klausurdauer beträgt in der Regel 90 Minuten.

Voraussetzungen

Keine

Qualifikationsziele

Überblick über die Methoden der Angewandten Geophysik, Verständnis der mathematischen und physikalischen Grundlagen, selbständige Bearbeitung einfacher geophysikalischer Probleme.

Inhalt

Einführung, Grundlagen der Seismik, Refraktionsseismische Verfahren, Reflektionsseismische Verfahren, Elektromagnetische Messverfahren, Gleichstrom-Geoelektrik, Gravimetrie, Magnetik

Zusammensetzung der Modulnote

Die schriftliche Prüfung wird benotet

Arbeitsaufwand

Insgesamt 120h (4 LP)

Davon 45h Vorlesungen, Übungen und Klausur (2h)

75h Selbststudium

Lehr- und Lernformen

- Einführung in die Geophysik I: 2 SWS
- Übungen zu Einführung in die Geophysik I: 1 SWS

M

7.25 Modul: Grundlagen der Mineralogie und Kristallographie [M-BGU-100585]

Verantwortung: apl. Prof. Dr. Kirsten Drüppel
Einrichtung: KIT-Fakultät für Bauingenieur-, Geo- und Umweltwissenschaften
Bestandteil von: [Geowissenschaftliche Grundlagen](#)

Leistungspunkte	Notenskala	Turnus	Dauer	Sprache	Level	Version
8	Zehntelnoten	Jedes Sommersemester	2 Semester	Deutsch	1	1

Pflichtbestandteile			
T-BGU-101012	Kristallchemie und Kristallographie	5 LP	Drüppel
T-BGU-101013	Einführung in die Kristalloptik	3 LP	Schilling

Erfolgskontrolle(n)

Die Erfolgskontrolle in diesem Modul umfasst zwei benotete Leistungsnachweise nach § 4 Abs. 2 gemäß der SPO 2015 B.Sc. Angewandte Geowissenschaften:

Kristallchemie und Kristallographie (T-BGU-101012): Schriftliche Prüfung, 90 Minuten

Einführung in die Kristalloptik (T-BGU-101013): Schriftliche Prüfung, 120 Minuten (60 Minuten Theorie, 60 Minuten Dünnschliffbeschreibung am Mikroskop)

Voraussetzungen

keine

Qualifikationsziele

- **Kristallchemie und kristallographie:** Die Studierenden besitzen Grundkenntnisse der Kristallographie und Kristallchemie. Sie erwerben grundlegende Kenntnisse der physikalischen und chemischen Eigenschaften von Kristallen und Mineralen. Die Studierenden sind in der Lage, Kristallstrukturen zu beschreiben und zu interpretieren. Sie kennen die chemischen Formeln häufiger gesteinsbildender Minerale sowie ihre Kristallklassen. Ferner haben die Studierenden ein Verständnis für einfache Phasendiagramme.
Die Studierenden erlernen durch Übungsblätter eigenständiges Arbeiten. Infolge der Durchführung der Übungen zur Kristallographie und Kristallchemie in Kleingruppen erwerben sie Kommunikations- und Teamfähigkeit.
- **Einführung in die Kristalloptik:** Die Studierenden erlangen in diesem Grundkurs die Fähigkeit eigenständig mit dem Polarisationsmikroskop umzugehen. Sie erkennen die wichtigsten optischen Eigenschaften von transparenten gesteinsbildenden Mineralen in Dünnschliffen. Sie können diese qualitativ anhand verschiedener Merkmale wie z.B. Eigenfarbe und Pleochroismus, Licht- und Doppelbrechung, Isotropie und Anisotropie, Spaltbarkeit und Kornform, identifizieren, beschreiben und benennen. Sie sind in der Lage orthoskopische und konoskopische Abbildungen im Polarisationsmikroskop zu verstehen und daraus optische Eigenschaften abzuleiten bzw. zu bestimmen. Sie sind in der Lage einige gesteinsbildende Minerale zu erkennen.

Inhalt**Kristallchemie und Kristallographie:**

- Geschichte der Mineralogie/Kristallographie
- Nahordnung/Fernordnung, Homogenität, Anisotropie, Periodizität, 2D, 3D Translationsgitter, Penrosemuster
- Kristallsysteme, Bravaisgitter, Kristallklassen
- Grundlagen zu Keimbildung und Kristallwachstum
- Grundlagen zur Kristallchemie
- Wichtige Minerale, ihre Strukturen und spezifischen Eigenschaften bzw. Verwendung
- Grundlagen der Kristall- und Mineralphysik (physikalische Eigenschaften Mineralen und Kristallen)

Kristalloptik:

- Physikalische Grundlagen der Polarisationsmikroskopie
- Aufbau und Handhabung des Durchlichtpolarisationsmikroskops
- Theoretische Grundlagen der Wechselwirkung von polarisiertem Licht mit transparenten isotropen und anisotropen gesteinsbildenden Mineralen sowie mit opaken Phasen
- Indikatrixmodelle, parallele und gekreuzte Polarisatoren, orthoskopischer und konoskopischer Strahlengang
- Umgang mit Bestimmungstabellen (Tröger)
- Einführung in die wichtigsten optischen Eigenschaften von transparenten Mineralen mit Übungen am Mikroskop, darunter die Themen Polarisation, Eigenfarbe, Pleochroismus, Lichtbrechung, Relief, Chagrin, Becke-Linie, Doppelbrechung, Gangunterschied, Interferenzfarben, Isotropie, Anisotropie, Auslöschung-/swinkel, optischer Charakter der Längserstreckung, Achsenbilder, optischer Charakter des Minerals, optischer Achsenwinkel etc.
- Bestimmung morphologischer Parameter von Mineralen im Dünnschliff wie Kornform, Korngrenzen, Habitus, Zonarstrukturen, Einschlüsse, Korngrößen, Spaltbarkeit, Winkelbestimmung von Bezugsflächen zueinander
- Einführung erster gesteinsbildender magmatischer Minerale wie Granat, Quarz, Calcit, Feldspat, Muskowit, Biotit, Staurolith, Epidot/Klinozoisit, Pyroxene und Amphibole.

Zusammensetzung der Modulnote

Die Note setzt sich zusammen zu 50% aus der Note der Teilleistung "Kristallchemie und Kristallographie" und zu 50% aus der Teilleistung "Einführung in die Kristalloptik".

Anmerkungen

Für die Teilleistung Einführung in die Kristalloptik besteht Anwesenheitspflicht vom Anfang bis zum Ende jeder Veranstaltung. Die bei dieser Veranstaltung vermittelten Inhalte können nicht im Wege eines Selbststudiums erschlossen werden.

Der Praxisteil dieser Lehrveranstaltung wird in Präsenz durchgeführt. Das Übungs- und Anschauungsmaterial vor Ort sowie die Mikroskopieübungen sind für den Studienfortschritt der Teilnehmer/innen zwingend erforderlich.

Arbeitsaufwand

Kristallchemie und Kristallographie, 5LP: 60h Präsenzzeit, 90h Selbststudium incl. Prüfung

Einführung in die Kristalloptik, 3LP: 30h Präsenzzeit, 60h Selbststudium incl. Prüfung

Lehr- und Lernformen

Vorlesung, Übungen, Gruppenarbeit

Literatur

C. Klein & C.S. Hurlbut, Jr. (2001): Manual of Mineral Science, 22. Auflage, John Wiley & Sons, New York, 656 Seiten

G. Markl (2004): Minerale und Gesteine: Eigenschaften – Bildung – Untersuchung, Elsevier / Spektrum Akademischer Verlag, Heidelberg, 355 Seiten

H.J. Rösler (1991): Lehrbuch der Mineralogie, Spektrum Akademischer Verlag, Heidelberg, 844 Seiten

M. Okrusch & S. Matthes (2005): Mineralogie, Springer, 526 Seiten

W. Kleber (1998): Einführung in die Kristallographie Verlag Technik, 416 Seiten

Nesse, W.D., 2003: Introduction to Optical Mineralogy, Oxford University Press, pp 1 – 370

Skript von H.-G. Stosch zur Mineralbestimmung: <http://www.agw.kit.edu/280.php>

Raith M.M., Raase P., Reinhardt J.: online Skript „Guide to thin section analysis“ <http://www.dmg-home.de/pdf/PolMic-Guide-DMG%20version.pdf>

Pichler H., Schmitt-Riegraf C., 1993: Gesteinsbildende Minerale im Dünnschliff, Ferdinand Enke Verlag, Stuttgart, pp. 1-233

Puhan, D., 1994: Anleitung zur Dünnschliffmikroskopie, Ferdinand Enke Verlag, Stuttgart, pp. 1-172

Grundlage für

das Modul Petrologie mit den Teilleistungen Magmatite und Metamorphite

M

7.26 Modul: Grundlagen der Petrologie [M-BGU-100589]

Verantwortung: apl. Prof. Dr. Kirsten Drüppel
Einrichtung: KIT-Fakultät für Bauingenieur-, Geo- und Umweltwissenschaften
Bestandteil von: [Geowissenschaftliche Grundlagen](#)

Leistungspunkte	Notenskala	Turnus	Dauer	Sprache	Level	Version
10	Zehntelnoten	Jedes Sommersemester	2 Semester	Deutsch	2	1

Pflichtbestandteile			
T-BGU-101016	Magmatite	5 LP	Zeh
T-BGU-101017	Metamorphite	5 LP	Drüppel

Erfolgskontrolle(n)

Die Erfolgskontrolle in diesem Modul umfasst zwei benotete Leistungsnachweise nach § 4 Abs. 2 gemäß der SPO 2015 B.Sc. Angewandte Geowissenschaften:
 Magmatite (T-BGU-101016), Schriftliche Prüfung 90 Minuten
 Metamorphite (T-BGU-101017), Schriftliche Prüfung, 300 Minuten

Voraussetzungen

keine

Qualifikationsziele

- Die Studierenden können Phasendiagramme interpretieren.
- Sie haben ein Grundverständnis der petrologischen und geochemischen Prozesse bei der Entstehung magmatischer Gesteine sowie ein Verständnis der Entstehung metamorpher Gesteine.
- Sie können die wichtigsten transparenten gesteinsbildenden Minerale im Dünnschliff erkennen.
- Sie können das Gefüge von magmatischen und metamorphen Gesteinen interpretieren.
- Sie können das Gefüge von metamorphen Gesteinen einschließlich Interpretation von Reaktionsbeziehungen deuten.
- Sie sind in der Lage, die Bildungsbedingungen metamorpher Gesteine bezüglich p und T abzuschätzen.

Inhalt

- Konstruktion und Interpretation von Phasendiagrammen der Petrologie magmatischer und metamorpher Gesteine
- Prozesse der Entstehung von Schmelzen in Relation zur plattentektonischen Umgebung
- Spurenelemente und Isotope in der magmatischen Petrologie
- Metamorphose von Gesteinen an Beispielen
- transparente gesteinsbildende Minerale unter dem Polarisationsmikroskop
- magmatische, metamorphe und sedimentäre Gesteine unter dem Polarisationsmikroskop

Zusammensetzung der Modulnote

Die Gewichtung erfolgt im Verhältnis 50:50 (nach LP)

Anmerkungen

Der Praxisteil dieser Lehrveranstaltung wird in Präsenz durchgeführt. Die Mikroskopieübungen sind für den Studienfortschritt der Teilnehmer/innen zwingend erforderlich.

Arbeitsaufwand

Magmatite, 5LP: 60h Präsenzzeit, 90h Selbststudium incl. Prüfung

Metamorphite, 5LP: 60h Präsenzzeit, 90h Selbststudium incl. Prüfung

Literatur

Vorlesungsskript (webpage <http://www.agw.kit.edu/280.php>)

MacKenzie & Adams (1995) Minerale und Gesteine im Dünnschliff, Spektrum

MacKenzie, Donaldson & Guilford (1989) Atlas der magmatischen Gesteine in Dünnschliffen, Spektrum

Markl (2008) Minerale und Gesteine: Mineralogie – Petrologie – Geochemie. Spektrum

Okrusch & Matthes (2009) Mineralogie: Eine Einführung in die Spezielle Mineralogie, Petrologie und Lagerstättenkunde. Springer

A.R. Philpotts & J.J. Ague (2010) Principles of Igneous and Metamorphic Petrology, Cambridge University Press

Winter (2009) An Introduction to Igneous and Metamorphic Petrology. Addison-Wesley

Yardley, MacKenzie & Bühn (1992) Atlas metamorpher Gesteine und ihrer Gefüge im Dünnschliff, Spektrum

M

7.27 Modul: Klimatologie [M-PHYS-102669]**Verantwortung:** Prof. Dr. Joaquim José Ginete Werner Pinto**Einrichtung:** KIT-Fakultät für Physik**Bestandteil von:** [Geowissenschaftliche Verbreiterung](#)**Leistungspunkte**
5**Notenskala**
Zehntelnoten**Turnus**
Jedes Sommersemester**Dauer**
1 Semester**Sprache**
Deutsch**Level**
3**Version**
1

Pflichtbestandteile			
T-PHYS-101092	Klimatologie	4 LP	Ginete Werner Pinto
T-PHYS-105594	Prüfung zur Klimatologie	1 LP	Ginete Werner Pinto

Erfolgskontrolle(n)

Die Erfolgskontrolle erfolgt im Rahmen einer schriftlichen Prüfung (ca. 60 Minuten) und einer Studienleistung (2x Vorrechnen in der Übung).

Voraussetzungen

keine

Qualifikationsziele

Die Studentinnen und Studenten können grundlegende Phänomene der Klimatologie mit adäquater Terminologie beschreiben und mit Hilfe der zugrundeliegenden physikalischen Prozesse erklären. Sie sind in der Lage die wesentlichen Bestandteile des Klimasystems zu benennen und ihre Wirkung physikalisch korrekt zu beschreiben. Die Studierenden können Klimazonen und -diagramme interpretieren.

Inhalt

In diesem Modul werden Klimadefinitionen, -klassifikationen, -phänomene, -daten sowie Klimawandel behandelt. Darüber hinaus vermittelt das Modul Wissen zum Aufbau des Klimasystems (Atmosphäre, Landoberflächen, Ozeane, Kryosphäre) und Austauschvorgängen zwischen den Subsystemen.

Zusammensetzung der Modulnote

Die Modulnote ist die Note der schriftlichen Prüfung "Klimatologie (Prüfung für Nebenfachhörer)".

Arbeitsaufwand

Anwesenheit: (3 SWS Vorlesung + 1 SWS Übung) x 15 Wochen = 60h

Selbststudium 90h

Gesamtarbeitsaufwand 150h

M

7.28 Modul: Labormethoden der Geochemie [M-BGU-100593]

Verantwortung: Dr. Elisabeth Eiche
Einrichtung: KIT-Fakultät für Bauingenieur-, Geo- und Umweltwissenschaften
Bestandteil von: [Geowissenschaftliche Vertiefungen](#)

Leistungspunkte	Notenskala	Turnus	Dauer	Sprache	Level	Version
5	Zehntelnoten	Jedes Wintersemester	1 Semester	Deutsch	3	1

Pflichtbestandteile			
T-BGU-101024	Labormethoden der Geochemie	5 LP	Eiche

Erfolgskontrolle(n)

Die Erfolgskontrolle in diesem Modul erfolgt gemäß §4 Abs. 2 der SPO B.Sc. Angewandte Geowissenschaften in Form einer mündlichen Prüfung (ca. 30 Minuten).

Voraussetzungen

Bestandenes Modul "Grundlagen der Geochemie"

Qualifikationsziele

Die Studierenden können darstellen, wie eine repräsentative Probenahme im Gelände erfolgt. Sie sind in der Lage Gesteinsproben entsprechend der folgenden Analyse aufzubereiten. Die Studierenden erlangen die Fähigkeit, die Geochemie und Mineralogie von Gesteinsproben unter Anleitung im Labor zu analysieren und sind in der Lage die erläuterten Sicherheitsvorgaben im Labor umzusetzen. Sie können die erhaltenen Ergebnisse hinsichtlich der Gesteinszusammensetzung interpretieren und die Qualität der Daten beurteilen. Die chemischen und physikalischen Grundlagen sowie häufige auftretende Interferenzen der verschiedenen analytischen Methoden können sie benennen und erklären.

Inhalt

- Theorie und Praxis wichtiger Messverfahren in der analytischen Geochemie (Volumetrie, Gravimetrie, Titrimetrie, Photometrie, AAS, ICP-OES, DSC/TG, XRF, XRD)
- Probenahme und Probenaufbereitung
- Durchführung von Säureaufschlüssen
- Qualitätssicherung in der analytischen Chemie
- Datenauswertung und Dateninterpretation
- Sicherheit im Labor

Zusammensetzung der Modulnote

Die Modulnote ist die Note der mündlichen Prüfung

Anmerkungen

Platzbeschränkung aufgrund von limitierter Anzahl an Laborarbeitsplätzen möglich.

Der Praxisteil dieser Lehrveranstaltung wird in Präsenz durchgeführt. Er erfordert spezielle Räume (Labor) und ist für den Studienfortschritt der Teilnehmer/innen zwingend erforderlich.

Arbeitsaufwand

Labormethoden der Geochemie, 5LP: 75h Präsenzzeit, 75h Selbststudium incl. Prüfung

Lehr- und Lernformen

Vorlesungen, Demo-Versuche, Übungen, Gruppenarbeit

Literatur

Vorlesungsskript (ILIAS)

Heinrichs H., Hermann A.G. 1990. Praktikum der Analytischen Geochemie, Springer Verlag Berlin.

Schwedt G. 2007. Taschenatlas der Analytik, Wiley-VCH.

Allmann R., Kern A. 2002. Röntgenpulverdiffraktometrie, Springer Verlag Berlin.

Camann, K. (Hrsg.) 2010. Instrumentelle Analytische Chemie - Verfahren, Anwendungen, Qualitätssicherung. Spektrum Akademischer Verlag, Heidelberg

Holland H.D., Turekian, K.K. 2014. Treatise on Geochemistry. 2nd Edition. Volume 15: Analytical Geochemistry/Inorganic instrumental analysis. Elsevier.

Rollinson, H., 1993. Using geochemical data: evaluation, presentation, interpretation. Jon Wiley & Sons

M

7.29 Modul: Mathematik I [M-MATH-101734]

Verantwortung: Dr. Gabriele Link
Einrichtung: KIT-Fakultät für Mathematik
Bestandteil von: [Mathematisch-Naturwissenschaftliche Grundlagen](#)

Leistungspunkte	Notenskala	Turnus	Dauer	Sprache	Level	Version
6	Zehntelnoten	Jedes Wintersemester	1 Semester	Deutsch	1	2

Pflichtbestandteile			
T-MATH-103359	Mathematik I	4 LP	Grensing, Link
T-MATH-103358	Übungen zu Mathematik I <i>Diese Teilleistung fließt an dieser Stelle nicht in die Notenberechnung des Moduls ein.</i>	2 LP	Grensing, Link

Erfolgskontrolle(n)

- Teilleistung T-MATH-103358 mit einer Studienleistung nach § 4 Abs. 3 SPO 2015 Bachelor Angewandte Geowissenschaften als Prüfungsvorleistung (Als Voraussetzung zur Teilnahme an der Klausur muss die Vorleistung "Übungen" bestanden werden, indem auf den wöchentlich zu bearbeitenden Übungsblättern ausreichend Punkte gesammelt werden.)
- Teilleistung T-MATH-103359 mit einer schriftlichen Prüfung nach § 4 Abs. 2 Nr. 1 SPO 2015 Bachelor Angewandte Geowissenschaften im Umfang von 90 Minuten

Voraussetzungen

Keine

Qualifikationsziele

Die Studierenden erwerben mathematische Grundkenntnisse in Analysis. Sie beherrschen die entsprechenden mathematischen Hilfsmittel, die in den Naturwissenschaften benötigt werden und können diese anwenden. Bei Bedarf können sie sich weitere mathematische Methoden auch im Selbststudium erarbeiten.

Sie lernen durch die Übungsblätter eigenständiges Arbeiten und die vermittelten Inhalte selbständig wiederzugeben.

Inhalt

- **Grundlagen:**
Zahlen, Ungleichungen, vollständige Induktion, binomische Formel.
- **Funktionen:**
Abbildungen, Funktionsgraphen, Umkehrfunktionen, Potenzfunktionen, Polynome, rationale Funktionen, trigonometrische Funktionen, Exponential- und Logarithmusfunktionen.
- **Grenzwerte:**
Konvergenzbegriff und Konvergenzkriterien für Folgen und Reihen, Potenzreihen, Grenzwerte und Stetigkeit bei Funktionen.
- **Differentialrechnung für Funktionen einer Variablen:**
Begriff der Ableitung und Differenzierbarkeit, Ableitungsregeln, Mittelwertsatz, lokale Extremalstellen, Regel von de L'Hospital, Taylorformel, Taylorreihen.
- **Integralrechnung für Funktionen einer Variablen:**
Riemann-Integrale, Stammfunktionen, Hauptsatz der Differential- und Integralrechnung, Integrationstechniken.

Zusammensetzung der Modulnote

Die Modulnote ist die Note der schriftlichen Prüfung.

Arbeitsaufwand

Gesamtaufwand 180 h, davon
 Präsenzzeit in Vorlesung und Übung 60 h,
 Vor-/Nachbereitung derselbigen 30 h
 Übungsblätter 60 h
 Klausurvorbereitung und Präsenz in selbiger 30 h.

Empfehlungen

Keine

M

7.30 Modul: Mathematik II [M-MATH-101735]

Verantwortung: Dr. Gabriele Link
Einrichtung: KIT-Fakultät für Mathematik
Bestandteil von: [Mathematisch-Naturwissenschaftliche Grundlagen](#)

Leistungspunkte	Notenskala	Turnus	Dauer	Sprache	Level	Version
6	Zehntelnoten	Jährlich	1 Semester	Deutsch	2	2

Pflichtbestandteile			
T-MATH-103361	Mathematik II	4 LP	Greising, Link
T-MATH-103360	Übungen zu Mathematik II <i>Diese Teilleistung fließt an dieser Stelle nicht in die Notenberechnung des Moduls ein.</i>	2 LP	Greising, Link

Erfolgskontrolle(n)

- Teilleistung T-MATH-103360 mit einer Studienleistung nach § 4 Abs. 3 SPO 2015 Bachelor Angewandte Geowissenschaften als Prüfungsvorleistung (Als Voraussetzung zur Teilnahme an der Klausur muss die Vorleistung "Übungen" bestanden werden, indem auf den wöchentlich zu bearbeitenden Übungsblättern ausreichend Punkte gesammelt werden.)
- Teilleistung T-MATH-103361 mit einer schriftlichen Prüfung nach § 4 Abs. 2 Nr. 1 SPO 2015 Bachelor Angewandte Geowissenschaften im Umfang von 90 Minuten.

Voraussetzungen

Keine

Qualifikationsziele

Die Studierenden erwerben mathematische Grundkenntnisse in Lineare Algebra und (mehrdimensionaler) Analysis. Sie beherrschen die entsprechenden mathematischen Hilfsmittel, die in den Naturwissenschaften benötigt werden und können diese anwenden. Bei Bedarf können sie sich weitere mathematische Methoden auch im Selbststudium erarbeiten.

Sie lernen durch die Übungsblätter eigenständiges Arbeiten und die vermittelten Inhalte selbstständig wiederzugeben.

Inhalt

- **Lineare Algebra:**
Vektorräume, lineare Unabhängigkeit, Basis, Dimension, lineare Gleichungssysteme, Gauß-Algorithmus, lineare Abbildungen, Matrizen, Determinanten, Diagonalisierbarkeit, Skalarprodukte, Isometrien, symmetrische Matrizen.
- **Gewöhnliche Differentialgleichungen:**
Beispiele und Lösungsmethoden für gewöhnliche Differentialgleichungen erster Ordnung, lineare Differentialgleichungssysteme erster Ordnung, lineare Differentialgleichungen höherer Ordnung.
- **Differentialrechnung für Funktionen mehrerer Variablen:**
Partielle Ableitung, lokale Extremalstellen, Differenzierbarkeit, Jacobimatrix, Kettenregel, Vektorfelder, Potentiale.

Zusammensetzung der Modulnote

Die Modulnote ist die Note der schriftlichen Prüfung.

Arbeitsaufwand

Gesamtaufwand 180 h, davon
 Präsenzzeit in Vorlesung und Übung 60 h,
 Vor-/Nachbereitung derselbigen 30 h
 Übungsblätter 60 h
 Klausurvorbereitung und Präsenz in selbiger 30 h.

Empfehlungen

Keine

M

7.31 Modul: Modul Bachelorarbeit [M-BGU-102040]

Verantwortung: Prof. Dr. Armin Zeh
Einrichtung: KIT-Fakultät für Bauingenieur-, Geo- und Umweltwissenschaften
Bestandteil von: Bachelorarbeit

Leistungspunkte	Notenskala	Turnus	Dauer	Sprache	Level	Version
12	Zehntelnoten	Einmalig	1 Semester	Deutsch	3	1

Pflichtbestandteile			
T-BGU-104315	Bachelorarbeit	12 LP	Zeh

Erfolgskontrolle(n)

Die Bachelorarbeit ist eine schriftliche Arbeit, die zeigt, dass die Studierenden in der Lage sind, ein Problem aus ihrem Studienfach selbstständig und in begrenzter Zeit nach wissenschaftlichen Methoden zu bearbeiten.

Die Bachelorarbeit wird von mindestens einem/einer Hochschullehrer/in oder einem/einer leitenden Wissenschaftler/in gemäß § 14 (3) Ziff. 1 KITG und einer/einem weiteren Prüfenden bewertet.

Sie ist ausführlich in § 14 SPO B.Sc. Angewandte Geowissenschaften 2015 geregelt.

Voraussetzungen

Voraussetzung für die Zulassung zum Modul Bachelorarbeit ist, dass die/der Studierende Modulprüfungen im Umfang von 100 LP erfolgreich abgelegt hat, darunter die mathematisch-naturwissenschaftlichen Grundlagen. Über Ausnahmen entscheidet der Prüfungsausschuss auf Antrag der/des Studierenden.

Qualifikationsziele

- Die Studierenden können die im Studium erworbenen Fachkenntnisse und erlernten Methoden anwenden.
- Sie können eine wissenschaftlichen Arbeit selbstständig planen und durchführen.
- Sie sind in der Lage, gewonnenen Ergebnisse zu interpretieren und schriftlich darzustellen.

Inhalt

je nach Themenwahl unterschiedlich

Zusammensetzung der Modulnote

Die Modulnote ist die gemittelte Note der 2 Bewertungen durch die Prüfenden.

Anmerkungen

Der Prüfungsausschuss legt fest, in welchen Sprachen die Bachelorarbeit geschrieben werden kann. Auf Antrag der/des Studierenden kann die/der Prüfende genehmigen, dass die Bachelorarbeit in einer anderen Sprache als Deutsch geschrieben wird.

Das Thema kann nur einmal und nur innerhalb des ersten Monats der Bearbeitungszeit zurückgegeben werden.

Vor Beginn der Bachelorarbeit muss eine klare schriftliche Vereinbarung zwischen Betreuer und Studierenden über die Aufgabenstellung erfolgt sein.

Arbeitsaufwand

360 Arbeitsstunden, entsprechend 9 Wochen Arbeit in Vollzeit.

M

7.32 Modul: Orientierungsprüfung [M-BGU-100690]

Einrichtung: Universität gesamt

Bestandteil von: Orientierungsprüfung

Leistungspunkte 0	Notenskala best./nicht best.	Turnus Jedes Semester	Dauer 2 Semester	Sprache Deutsch	Level 3	Version 1
-----------------------------	--	---------------------------------	----------------------------	---------------------------	-------------------	---------------------

Pflichtbestandteile			
T-BGU-101009	Erkennen und Bestimmen von Mineralen und Gesteinen	3 LP	Drüppel
T-BGU-101008	Endogene Dynamik	4 LP	Zeh
T-MATH-103358	Übungen zu Mathematik I	2 LP	Grensing, Link
T-MATH-103359	Mathematik I	4 LP	Grensing, Link
T-CHEMBIO-101866	Allgemeine und Anorganische Chemie	6 LP	Ruben

Modellierte Fristen

Dieses Modul muss bis zum Ende des **3. Semesters** bestanden werden.

Voraussetzungen

keine

Anmerkungen

Für Studierende, die im Sommersemester 2020, im Wintersemester 2020/2021, im Sommersemester 2021 oder im Wintersemester 2021/2022 in einem Studiengang eingeschrieben sind oder waren,

verlängert sich die Frist zum Ablegen der Orientierungsprüfung um jeweils ein Semester (§ 32 Abs. 5 a Satz 1 LHG).

Dies bedeutet, dass sich die Frist für

- Studierende, welche in einem der genannten Semester im gleichen Studiengang eingeschrieben sind, um ein Semester verlängert;
- Studierende, welche in zwei der genannten Semester im gleichen Studiengang eingeschrieben sind, um zwei Semester verlängert;
- Studierende, welche in drei oder mehr der genannten Semester im gleichen Studiengang eingeschrieben sind, um maximal drei Semester verlängert.

M

7.33 Modul: Regionale und Historische Geologie [M-BGU-100590]

Verantwortung: Prof. Dr. Christoph Hilgers
Einrichtung: KIT-Fakultät für Bauingenieur-, Geo- und Umweltwissenschaften
Bestandteil von: [Geowissenschaftliche Grundlagen](#)

Leistungspunkte	Notenskala	Turnus	Dauer	Sprache	Level	Version
6	Zehntelnoten	Jedes Sommersemester	1 Semester	Deutsch	4	1

Pflichtbestandteile			
T-BGU-101018	Regionale und Historische Geologie	6 LP	Hilgers

Erfolgskontrolle(n)

Die Erfolgskontrolle besteht aus einer 120 minütigen benoteten Klausur. Es wird der Inhalt der Lehrveranstaltung „Regionale und historische Geologie“ und „Geländeseminar Regionale und Historische Geologie“ geprüft.

Die Zulassung zur Erfolgskontrolle besteht aus :

- der Teilnahme am Geländeseminar Regionale und Historische Geologie
- der Abgabe des überschriebenen Feldbuchs spätestens 14 Tage nach Seminarende,
- sowie 100% der Hausaufgaben fristgerecht abgegeben, 80% der Hausaufgaben bestanden

Voraussetzungen

Allgemeine Voraussetzungen:

Voraussetzung zur Teilnahme an der Erfolgskontrolle: 100% der Hausaufgaben fristgerecht abgegeben, 80% der Hausaufgaben bestanden

Die modellierten Voraussetzungen für die Anmeldung zur Prüfung dieses Moduls finden Sie unter der Teilleistung T-BGU-101018.

Qualifikationsziele

Sie haben einen Überblick über lithologische Abfolgen, deren laterale Variationen und die Georessourcen Mitteleuropas. Sie können die erdgeschichtliche und regionale Entwicklung Mitteleuropas in Raum und Zeit von deren Ursprung bis heute wiedergeben. Sie können die geologischen Karten Mitteleuropas lesen und den regionalgeologischen Zusammenhang ableiten.

Sie können lithologische Abfolgen ansprechen und dokumentieren, deren laterale Variationen ableiten und auf Ablagerungsraum und Klima sowie Tektonik der Region rückschliessen. Sie messen die Raumlage der Gefüge ein und analysieren und interpretieren diese mit Hilfe der stereographischen Projektion. Sie korrelieren eigene Ergebnisse mit den entsprechenden geologischen Karten.

Inhalt

Inhalt Lehrveranstaltung Regionale und Historische Geologie:

Regionale Geologie von Nordeuropa, Schwarzwald, Thüringen/Sachsen, Böhmisches Massiv, Rheinisches Schiefergebirge/Harz, Saar-Nahe Becken, Thüringer Becken, Filderebene & Schwäbische Alb, Kreide Becken & Alpen, Molassebecken & Rheingraben im geodynamischen Kontext von Becken- und Gebirgsbildungen. Historische Geologie anhand von Lithologs und Paläogeographie im Rahmen von Gesteinsqualitäten und Georessourcen. Interpretation geologischer Karten, stratigraphische Korrelationen und fazielle Entwicklungen

Inhalt Lehrveranstaltung Geländeseminar Regionale und Historische Geologie:

Geländearbeit mit Gesteinsansprache und -dokumentation, Gefügemessung und -auswertung, Analyse geologischer Karten in sedimentären Becken und Orogenen.

Zusammensetzung der Modulnote

Die Modulnote ist die Note der schriftlichen Prüfung

Anmerkungen

Das Modul Regionale & Historische Geologie integriert Vorlesung, Übung und mehrtägige, praktische Geländearbeit in zwei Lehrveranstaltungen „Regionale und historische Geologie“ und „Geländeseminar Regionale und historische Geologie“. Der Praxisteil Geländeseminar wird in Präsenz i.d.R. an zwei langen Wochenenden in der Nordeifel/Niederrheinische Bucht und Oberrheingraben/Kraichgau/Schwarzwald/Alb während des Semesters durchgeführt.

Das Geländeseminar ist für den Studienfortschritt der Teilnehmer/innen zwingend erforderlich.

Für die Teilnahme am Geländeseminar sind geologischer Hammer, -Lupe und geologisches Feldbuch sowie knöchelhohe Geländeschuhe mitzubringen.

Arbeitsaufwand

Kontaktzeit: 90h (6SWS)

Selbststudium: 90h

Lehr- und Lernformen

Vorlesung, Übung und mehrtägige, praktische Geländearbeit

Literatur

- McCann & Valdivia-Manchego (2015): Geologie im Gelände. Springer.
- Walter, R 2016 Erdgeschichte. Schweizerbart.
- Walter, R. 2007. Geologie von Mitteleuropa. Schweizerbart.

M

7.34 Modul: Statik starrer Körper (bauIBGP01-TM1) [M-BGU-101745]

Verantwortung: Prof. Dr.-Ing. Peter Betsch
Einrichtung: KIT-Fakultät für Bauingenieur-, Geo- und Umweltwissenschaften
Bestandteil von: [Geowissenschaftliche Verbreiterung](#)

Leistungspunkte	Notenskala	Turnus	Dauer	Sprache	Level	Version
7	Zehntelnoten	Jedes Wintersemester	1 Semester	Deutsch	3	1

Pflichtbestandteile			
T-BGU-103377	Statik Starrer Körper	7 LP	Betsch

Erfolgskontrolle(n)

- Teilleistung T-BGU-103377 mit schriftlicher Prüfung nach § 4 Abs. 2 Nr. 1. der SPO 2015 B.Sc. Angewandte Geowissenschaften Einzelheiten zur Erfolgskontrolle siehe bei der Teilleistung.

Voraussetzungen

keine

Qualifikationsziele

Die Studierenden können mit den Grundbegriffen des Tragverhaltens von Strukturen am Modell des starren Körpers umgehen. Aufbauend auf wenigen physikalischen Grundprinzipien können sie ausgehend vom einfachen Körper auch Systeme starrer Körper beschreiben und die Vorgehensweise in Ingenieurmethoden umsetzen. Sie können das prinzipielle methodische Vorgehen auf die Beschreibung technischer Tragwerke insbesondere des Bauwesens anwenden.

Inhalt

- Einführung der Kraft - Kräftegruppen -Schnittprinzip
- Kräftegleichgewicht: ebene/räumliche Probleme
- Kräftegruppen an Körpern – Resultierende
- Kräftepaar – Moment
- Reduktion räumlicher Kräftesysteme
- Gleichgewicht an starren Körpern
- Technische Aufgaben – Lagerarten – statisch bestimmte Lagerung, Gleichgewichtsbedingungen
- der Schwerpunkt, Streckenlasten/Flächenlasten
- ebene Systeme starrer Körper – Technische Systeme
- innere Kräfte und Momente
- ideale Fachwerke – Aufbau/Abbauprinzip – Ritter'sches Schnittverfahren
- Schnittgrößen im Balken – Schnittgrößenverläufe – Differentieller Zusammenhang
- Superpositionsprinzip
- Haftkräfte und Gleitreibungskräfte – Seilreibung
- Potentialkraft, Potential, potentielle Energie
- stabiles und instabiles Gleichgewicht

Zusammensetzung der Modulnote

Modulnote ist Note der Prüfung

Anmerkungen

keine

Arbeitsaufwand

Präsenzzeit (1 SWS = 1 Std. x 15 Wo.):

- Vorlesung, Übung, Tutorium: 105 Std.

Selbststudium:

- Vor- und Nachbereitung Vorlesungen, Übungen: 45 Std.
- Prüfungsvorbereitung: 60 Std.

Summe: 210 Std.

Empfehlungen

keine

Literatur

Gross / Hauger / Schröder Wall - Technische Mechanik 1

M

7.35 Modul: Statistik [M-MATH-100150]

Verantwortung: Dr. rer. nat. Bruno Ebner
Einrichtung: KIT-Fakultät für Mathematik
Bestandteil von: [Geowissenschaftliche Verbreiterung](#)

Leistungspunkte 6	Notenskala Zehntelnoten	Turnus Jedes Wintersemester	Dauer 1 Semester	Sprache Deutsch	Level 3	Version 2
-----------------------------	-----------------------------------	---------------------------------------	----------------------------	---------------------------	-------------------	---------------------

Pflichtbestandteile			
T-MATH-106848	Statistik - Klausur	3 LP	Ebner, Klar
T-MATH-106849	Statistik - Übungen	1 LP	Ebner, Klar
T-MATH-100216	Rechnergestützte Übungen Statistik	2 LP	Ebner, Klar

Erfolgskontrolle(n)

Die Erfolgskontrolle erfolgt in Form einer schriftlichen Modulabschlussprüfung über 90 Minuten gemäß §4 Abs. 2 der SPO Bachelor Biologie 2014 bzw. § 4 Abs. 2 der SPO Bachelor Angewandte Geowissenschaften 2015. Über diese Prüfung können 100% der Gesamtpunkte erreicht werden.

Voraussetzungen

Keine

Qualifikationsziele

Die Studierenden erwerben Grundkenntnisse in der Wahrscheinlichkeitstheorie und sind in der Lage, einfache zufällige Phänomene zu modellieren. Sie kennen die prinzipiellen Unterschiede zwischen deskriptiven und induktiven statistischen Methoden, und verstehen die Prinzipien induktiver statistischer Methoden. Die Studierenden kennen grundlegende statistische Methoden und können dieses Wissen auf neue Beispiele anwenden. Sie können Datensätze aus biologischen Fragestellungen statistisch untersuchen.

Inhalt

- Statistische Maßzahlen und graphische Darstellungen
- Regressions- und Korrelationsanalyse
- Zufallsexperimente, zufällige Ereignisse und Wahrscheinlichkeiten
- Statistische Verteilungen, Zufallsvariablen und ihre Kenngrößen
- Bedingte Wahrscheinlichkeiten und stochastische Unabhängigkeit
- Der zentrale Grenzwertsatz der Statistik
- Parameter-Schätzung und Konfidenzbereiche
- Grundbegriffe der Testtheorie: Ein-Stichproben-Tests
- Vergleich von zwei oder mehr Stichproben, Varianzanalyse (ANOVA)
- Unabhängigkeitstests
- Anpassungstests, z.B. Tests auf Normalverteilung
- Statistische Analyse von Kontingenztafeln

Zusammensetzung der Modulnote

Die Modulnote ist die Note der schriftlichen Prüfung.

Arbeitsaufwand

Gesamter Arbeitsaufwand: 180 Stunden

Präsenzzeit: 60 Stunden

- Lehrveranstaltung einschließlich studienbegleitender Modulprüfung

Selbststudium: 120 Stunden

- Vertiefung der Studieninhalte durch häusliche Nachbearbeitung des Vorlesungsinhaltes
- Bearbeitung von Übungsaufgaben
- Vertiefung der Studieninhalte anhand geeigneter Literatur und Internetrecherche
- Vorbereitung auf die studienbegleitende Modulprüfung

Empfehlungen

Keine Angabe

M

7.36 Modul: Überfachliche Qualifikationen: Wissenschaftliches Arbeiten und Präsentieren [M-BGU-102158]

Verantwortung: Prof. Dr. Philipp Blum
Einrichtung: KIT-Fakultät für Bauingenieur-, Geo- und Umweltwissenschaften
Bestandteil von: **Überfachliche Qualifikationen**

Leistungspunkte	Notenskala	Turnus	Dauer	Sprache	Level	Version
6	Zehntelnoten	Jedes Wintersemester	3 Semester	Deutsch/Englisch	2	2

Pflichtbestandteile			
T-BGU-111053	Wissenschaftliches Arbeiten und Kommunizieren	2 LP	Blum
T-BGU-104468	Proseminar	2 LP	Tomašević
T-BGU-104469	Hauptseminar	2 LP	Blum

Erfolgskontrolle(n)

Die Erfolgskontrolle in diesem Modul erfolgt über zwei Prüfungsleistungen anderer Art gemäß § 4 Abs. 2 der SPO 2015 Bachelor Angewandte Geowissenschaften sowie einer Studienleistung gemäß §4 Abs. 3 der SPO 2015 Bachelor Angewandte Geowissenschaften:

- Wissenschaftliches Arbeiten und Kommunizieren (T-BGU-111053): Studienleistung (unbenotete Kurzdarstellung)
- Proseminar (T-BGU-104468): Prüfungsleistung anderer Art (benoteter ca. 20-minütiger Seminarvortrag zur Literaturrecherche)
- Hauptseminar (T-BGU-104469): Prüfungsleistung anderer Art (benoteter Seminarvortrag in englischer Sprache)

Voraussetzungen

keine

Qualifikationsziele

Pro- und Hauptseminar: Die Studierenden sind in der Lage

- mit z.T. ausgehändigter Literatur (Proseminar) und eigenständig Literatur (Pro- und Hauptseminar) zu einem vorgegebenen geowissenschaftlichen Thema zeitnah zu recherchieren und sich in ein vorgegebenes geowissenschaftliches Thema einzuarbeiten,
- die gesammelten Informationen zu analysieren und zusammenzufassen,
- können das erarbeitete Thema im Rahmen eines mündlichen Vortrags in deutscher (Proseminar) und englischer Sprache (Hauptseminar) unter Einsatz geeigneter Medien präsentieren,
- den Vortragenden konstruktives Feedback zu Inhalt und Vortragsstil geben

Wissenschaftliches Arbeiten und Kommunizieren: Die Studierenden

- sind in der Lage, eigenständig eine Literaturrecherche zu einem beliebigen Thema durchzuführen,
- können verschiedene Möglichkeiten der Datenverarbeitung und Darstellung beurteilen,
- entdecken, wie man eine wissenschaftliche Arbeit strukturiert und schreibt,
- nutzen das Gelernte um ihr selbstgewähltes Thema kurz zu kommunizieren.
- Die Studierenden kennen die wichtigsten Richtlinien der Deutschen Forschungsgemeinschaft zur guten wissenschaftlichen Praxis und wenden sie an. Diese stärken das Vertrauen in die Arbeitsweise.

InhaltProseminar

- Einführung in die Präsentation von Daten
- Einführung in die Literaturrecherche
- Präsentation eines 20-minütigen Vortrages mittels Power Point zu einem vorgegebenen geowissenschaftlichen Thema
- Diskussion
- Vortragsthemen umfassen allgemeine Probleme der Geowissenschaften im Umfeld von Geologie, Petrologie, Mineralogie und Lagerstättenkunde

Hauptseminar

- verschiedene, vorgegebene geowissenschaftliche Themen aus den Bereichen Ingenieurgeologie, Hydrogeologie und Geothermie

Wissenschaftliches Arbeiten und Schreiben

- Literaturrecherche
- Themenauswahl und Konzeption
- Datenverarbeitung und -darstellung
- Schreiben
- Kurzdarstellung
- Konzeptvorstellung

Zusammensetzung der Modulnote

Nach LP gewichteter Durchschnitt der benoteten Prüfungsleistungen

Arbeitsaufwand

Wissenschaftliches Arbeiten und Kommunizieren (T-BGU-111053): 15h Anwesenheit, 45h Selbststudium incl. Vorbereitung der Kurzdarstellung

Proseminar (T-BGU-104468): ca. 20h Kontaktzeit incl. Einführung in die Literaturrecherche in der Bibliothek, 40h Selbststudium

Hauptseminar (T-BGU-104469): 20h Kontaktzeit, 40h Literaturrecherche und Vorbereitung Seminarvortrag

M**7.37 Modul: Weitere Leistungen [M-BGU-102186]****Einrichtung:** Universität gesamt**Bestandteil von:** Zusatzleistungen

Leistungspunkte 30	Notenskala best./nicht best.	Turnus Jedes Semester	Dauer 2 Semester	Sprache Deutsch	Level 3	Version 1
------------------------------	--	---------------------------------	----------------------------	---------------------------	-------------------	---------------------

Voraussetzungen

Keine

M

7.38 Modul: Werkstoffkunde (WI1ING2) [M-MACH-101260]

- Verantwortung:** Prof. Dr. Michael Hoffmann
Einrichtung: KIT-Fakultät für Maschinenbau
 KIT-Fakultät für Maschinenbau/Institut für Angewandte Materialien/Keramische Werkstoffe und Technologien
Bestandteil von: [Geowissenschaftliche Verbreiterung](#)

Leistungspunkte 3	Notenskala Zehntelnoten	Turnus Jedes Wintersemester	Dauer 1 Semester	Level 3	Version 1
-----------------------------	-----------------------------------	---------------------------------------	----------------------------	-------------------	---------------------

Pflichtbestandteile			
T-MACH-102078	Werkstoffkunde I für Wirtschaftsingenieure	3 LP	Hoffmann

Erfolgskontrolle(n)

Die Modulprüfung erfolgt in Form einer 150min. schriftlichen Prüfung (nach §4(2), 1 SPO) über die Lehrveranstaltung *Werkstoffkunde I* [2125760] in der vorlesungsfreien Zeit des Semesters.

Die Prüfung wird in jedem Semester angeboten und kann zu jedem ordentlichen Prüfungstermin wiederholt werden. Die Prüfung zum Ende des Sommersemesters erfolgt schriftlich oder mündlich.

Die Modulnote ist die Note der Klausur.

Voraussetzungen

Keine

Qualifikationsziele

Die Studierenden benennen die Grundlagen der Werkstoffkunde und sind in der Lage, diese auf einfache Problemstellungen in verschiedenen technischen Bereichen anzuwenden.

Als elementarer Bestandteil des Moduls kennen Studierende die Zusammenhänge zwischen dem atomaren Aufbau von Werkstoffen und den makroskopischen Eigenschaften (wie z.B. mechanische Festigkeit, elektrische Leitfähigkeit). Sie verfügen über grundlegende methodische Kenntnisse der Werkstoffcharakterisierung. Die Studierenden sind in der Lage Phasendiagramme mit bis zu zwei Komponenten zu analysieren und können daraus einfache Zusammenhänge zwischen Zusammensetzung, Herstellung, Mikrostrukturentwicklung und Werkstoffeigenschaften ableiten.

Inhalt

Nach einer Einführung in den Aufbau von Atomen und atomare Bindungstypen werden elementare Begriffe der Kristallographie vorgestellt. Darauf aufbauend werden Element- und Verbindungsstrukturen erarbeitet und verschiedene Typen von Kristallbaufehlern. Danach wird das mechanische Verhalten und die physikalischen Eigenschaften verschiedener Werkstoffgruppen (Metalle, Polymere und Keramiken) diskutiert. Anschließend wird die Thermodynamik bei der Erstarrung und grundlegende Typen von binären Phasendiagrammen behandelt. Basierend auf diesen Grundlagen wird das Eisen-Kohlenstoff-Diagramm analysiert und die entsprechenden Mikrostrukturentwicklungen erläutert.

Arbeitsaufwand

Gesamtaufwand bei 3 Leistungspunkten: ca. 90Stunden

M

7.39 Modul: Werkstoffkunde II [M-BGU-105221]

Verantwortung: Prof. Dr. Michael Hoffmann
Einrichtung: KIT-Fakultät für Bauingenieur-, Geo- und Umweltwissenschaften
Bestandteil von: [Geowissenschaftliche Verbreiterung](#)

Leistungspunkte	Notenskala	Turnus	Dauer	Sprache	Level	Version
5	Zehntelnoten	Jedes Sommersemester	1 Semester	Deutsch	3	1

Pflichtbestandteile			
T-MACH-102079	Werkstoffkunde II für Wirtschaftsingenieure	5 LP	Hoffmann

Erfolgskontrolle(n)

Die Erfolgskontrolle erfolgt in Form einer schriftlichen Prüfung (150min.) in der vorlesungsfreien Zeit des Semesters (nach §4(2), 1 SPO).

Die Prüfung wird in jedem Semester angeboten und kann zu jedem ordentlichen Prüfungstermin wiederholt werden. Die Prüfung zum Ende des Wintersemesters erfolgt schriftlich oder mündlich.

Voraussetzungen

Das Modul *Werkstoffkunde* muss erfolgreich abgeschlossen sein

Qualifikationsziele

Die Studierenden besitzen vertiefte Fähigkeiten in den materialwissenschaftlichen Grundlagen und können diese auf technische Problemstellungen anwenden.

Inhalt

Die Vorlesung vermittelt einen Überblick über verschiedene Wärmebehandlungen bei Stählen zur Einstellung von definierten Gefügestufen (z.B. Martensit oder Perlit) und diskutiert deren Auswirkungen auf die mechanischen Eigenschaften.

Es werden verschiedene thermisch aktivierte Prozesse (wie z.B. Diffusion, Kriechen, Erholung und Rekristallisation) vorgestellt und deren Bedeutung für die Werkstofftechnik diskutiert.

Darüber hinaus werden Aluminium- und Kupferlegierungen vorgestellt.

Der zweite Teil der Vorlesung befasst sich mit dem strukturellen Aufbau, den Herstellungsverfahren und den Anwendungsgebieten von Polymeren, nichtmetallisch anorganischen Gläsern und Keramiken. Abschließend wird ein Überblick über wichtige Werkstoffprüfverfahren gegeben.

Zusammensetzung der Modulnote

Die Note ist die Note der schriftlichen Prüfung.

Arbeitsaufwand

Für das Modul ist ein durchschnittlicher Arbeitsaufwand von 150h notwendig:

Präsenzzeit: 32 Stunden

Selbststudium: 118 Stunden

Lehr- und Lernformen

Skript und Folien zur Veranstaltung. (Verfügbar unter <http://www.iam.kit.edu/km/>)

Literatur

Werkstoffwissenschaften - Eigenschaften, Vorgänge, Technologien, B. Ilscher, Springer – Verlag, Berlin Heidelberg New York, ISBN 3-540-10725-5

Werkstoffwissenschaften, Schatt, Werner / Worch, Hartmut (Hrsg.) Wiley-VCH, Weinheim, ISBN-10: 3-527-30535-1

Metallkunde für das Maschinenwesen I/II, K.G. Schmitt-Thomas, Springer-Verlag, ISBN 3-540-51913-0

Materials Science and Engineering – An Introduction, William D. Callister (Jr.), John Wiley & Son, ISBN-10: 978-0-471-73696-7

8 Teilleistungen

T

8.1 Teilleistung: Allgemeine Meteorologie [T-PHYS-101091]

Verantwortung: apl. Prof. Dr. Michael Kunz
Einrichtung: KIT-Fakultät für Physik
Bestandteil von: [M-PHYS-101962 - Allgemeine Meteorologie](#)

Teilleistungsart
Studienleistung

Leistungspunkte
6

Notenskala
best./nicht best.

Turnus
Jedes Wintersemester

Version
1

Lehrveranstaltungen					
WS 23/24	4051011	Allgemeine Meteorologie	3 SWS	Vorlesung (V) /	Kunz
WS 23/24	4051012	Übungen zur Allgemeinen Meteorologie	2 SWS	Übung (Ü) /	Kunz, Maurer, NN
Prüfungsveranstaltungen					
WS 23/24	7800012	Allgemeine Meteorologie (Vorleistung)			Kunz

Legende: Online, Präsenz/Online gemischt, Präsenz, Abgesagt

Erfolgskontrolle(n)

Die Vergabe der Leistungspunkte erfolgt nach zweimaligem Vorrechnen in der Übung.

Voraussetzungen

keine

Im Folgenden finden Sie einen Auszug der relevanten Lehrveranstaltungen zu dieser Teilleistung:

V

Allgemeine Meteorologie

4051011, WS 23/24, 3 SWS, Sprache: Deutsch, [Im Studierendenportal anzeigen](#)

Vorlesung (V)
Präsenz/Online gemischt

Inhalt

- (1) Einführung und Überblick: Atmosphäre, Wetter und Klima
- (2) Zusammensetzung der Luft
- (3) Wichtige meteorologische Größen und Zustandsvariablen
- (4) Wetterelemente, Wetterbeobachtungen und Einführung in die synoptische Meteorologie
- (5) Aufbau der Atmosphäre und grundlegende Gesetze
- (6) Strahlung
- (7) Thermodynamische Grundlagen: Zustandsvariablen und Vertikalbewegungen
- (8) Kondensationsprozesse und Niederschlagsbildung
- (9) Dynamische Grundlagen: Bewegungen und vereinfachte Balancen

Organisatorisches

Bitte melden Sie sich im **Iliaskurs** an, um weitere Informationen zu erhalten. Dort sind auch die Termine der Vorlesung aufgeführt.

V

Übungen zur Allgemeinen Meteorologie

4051012, WS 23/24, 2 SWS, Sprache: Deutsch, [Im Studierendenportal anzeigen](#)

Übung (Ü)
Präsenz

Inhalt

Die Studierenden bearbeiten alle Übungsblätter (ca. 13). Jeder Studierende stellt der Übungsgruppe mindestens zwei ausführliche Lösungen pro Semester vor.

Organisatorisches

Bitte melden Sie sich im Iliaskurs an, um weitere Informationen zu erhalten.

T

8.2 Teilleistung: Allgemeine und Anorganische Chemie [T-CHEMBIO-101866]

Verantwortung: Prof. Dr. Mario Ruben

Einrichtung: KIT-Fakultät für Chemie und Biowissenschaften

Bestandteil von: [M-BGU-100690 - Orientierungsprüfung](#)

[M-CHEMBIO-101117 - Allgemeine und Anorganische Chemie \(AAC\)](#)

Teilleistungsart	Leistungspunkte	Notenskala	Turnus	Version
Prüfungsleistung schriftlich	6	Drittelnoten	Jedes Wintersemester	1

Lehrveranstaltungen					
WS 23/24	5004	Allgemeine und Anorganische Chemie (für Studierende des Chemieingenieurwesens)	3 SWS	Vorlesung (V) / ●	Ruben
WS 23/24	5005	Seminar zur Vorlesung Allgemeine und Anorganische Chemie (für Studierende des Chemieingenieurwesens)	2 SWS	Seminar (S) / ●	Scheiba
Prüfungsveranstaltungen					
WS 23/24	7100003	Allgemeine und Anorganische Chemie (für CIW, AGEW, TVWL, MWT)			Anson, Ruben
WS 23/24	7100004	Allgemeine und Anorganische Chemie (CIW, AGEW, TVWL, MWT, Wiederholung)			Ruben, Anson

Legende: Online, Präsenz/Online gemischt, Präsenz, Abgesagt

T

8.3 Teilleistung: Anorganisch-Chemisches Praktikum [T-CHEMBIO-103348]

Verantwortung: Dr. Christopher Anson

Einrichtung: KIT-Fakultät für Chemie und Biowissenschaften

Bestandteil von: [M-CHEMBIO-101728 - Anorganisch-Chemisches Praktikum](#)

Teilleistungsart	Leistungspunkte	Notenskala	Turnus	Version
Prüfungsleistung anderer Art	5	Drittelnoten	Jedes Sommersemester	1

Lehrveranstaltungen					
SS 2023	5040	Anorganisch-chemisches Praktikum für Studierende der Geowissenschaften	6 SWS	Praktikum (P) / ●	Anson, Assistenten, Breher, Feldmann, Powell, Roesky, Ruben
Prüfungsveranstaltungen					
SS 2023	7100014	Anorganisch-Chemisches Praktikum für AGEW, GEÖK, MWT und TVWL			Anson

Legende: Online, Präsenz/Online gemischt, Präsenz, Abgesagt

Erfolgskontrolle(n)

4 Vorprotokolle, jeweils im

Umfang von 5-15 Seiten, sowie die Ergebnisse der 4 Analysen

Im Folgenden finden Sie einen Auszug der relevanten Lehrveranstaltungen zu dieser Teilleistung:

V

Anorganisch-chemisches Praktikum für Studierende der Geowissenschaften

5040, SS 2023, 6 SWS, Sprache: Deutsch, [Im Studierendenportal anzeigen](#)

**Praktikum (P)
Präsenz**

Inhalt

In der vorlesungsfreien Zeit

T

8.4 Teilleistung: Bachelorarbeit [T-BGU-104315]

Verantwortung: Prof. Dr. Armin Zeh
Einrichtung: KIT-Fakultät für Bauingenieur-, Geo- und Umweltwissenschaften
Bestandteil von: [M-BGU-102040 - Modul Bachelorarbeit](#)

Teilleistungsart	Leistungspunkte	Notenskala	Version
Abschlussarbeit	12	Drittelnoten	1

Erfolgskontrolle(n)

Die Bachelorarbeit ist eine schriftliche Arbeit, die zeigt, dass die Studierenden in der Lage sind, ein Problem aus ihrem Studienfach selbstständig und in begrenzter Zeit nach wissenschaftlichen Methoden zu bearbeiten.

Die Bachelorarbeit wird von mindestens einem/einer Hochschullehrer/in oder einem/einer leitenden Wissenschaftler/in gemäß § 14 (3) Ziff. 1 KITG und einer/einem weiteren Prüfenden bewertet.

Sie ist ausführlich in § 14 SPO B.Sc. Angewandte Geowissenschaften 2015 geregelt.

Voraussetzungen

Vgl §14 SPO 2015 B.Sc. Angewandte Geowissenschaften: Voraussetzung für die Zulassung zum Modul Bachelorarbeit ist, dass die/der Studierende Modulprüfungen im Umfang von 100 LP erfolgreich abgelegt hat, darunter die mathematisch-naturwissenschaftlichen Grundlagen. Über Ausnahmen entscheidet der Prüfungsausschuss auf Antrag der/des Studierenden.

Abschlussarbeit

Bei dieser Teilleistung handelt es sich um eine Abschlussarbeit. Es sind folgende Fristen zur Bearbeitung hinterlegt:

Bearbeitungszeit	6 Monate
Maximale Verlängerungsfrist	1 Monate
Korrekturfrist	6 Wochen

T

8.5 Teilleistung: Berufspraktikum [T-BGU-104317]

Verantwortung: Prof. Dr. Philipp Blum
Einrichtung: KIT-Fakultät für Bauingenieur-, Geo- und Umweltwissenschaften
Bestandteil von: [M-BGU-102042 - Berufspraktikum](#)

Teilleistungsart
Studienleistung

Leistungspunkte
8

Notenskala
best./nicht best.

Turnus
Einmalig

Version
1

Prüfungsveranstaltungen			
SS 2023	8210_104317	Berufspraktikum BSc	Zeh
WS 23/24	8210_104317	Berufspraktikum BSc	Zeh

Erfolgskontrolle(n)

Die Erfolgskontrolle in diesem Modul ist eine Studienleistung nach § 4 Abs. 3 der SPO 2015 B.Sc. Angewandte Geowissenschaften und umfasst den Leistungsnachweis über ein mindestens 6-wöchiges Berufspraktikum, welches geeignet ist, den Studierenden eine Anschauung von berufspraktischer Tätigkeit in den Angewandten Geowissenschaften zu vermitteln.

Voraussetzungen

keine

Anmerkungen

Die Studierenden setzen sich dazu in eigener Verantwortung mit geeigneten privaten oder öffentlichen Einrichtungen in Verbindung, an denen das Praktikum abgeleistet werden kann.

T

8.6 Teilleistung: Einführung in die Geophysik I [T-PHYS-102306]

Verantwortung: Prof. Dr. Thomas Bohlen
Einrichtung: KIT-Fakultät für Physik
Bestandteil von: [M-PHYS-101365 - Grundlagen der Geophysik](#)

Teilleistungsart
 Prüfungsleistung schriftlich

Leistungspunkte
 4

Notenskala
 Drittelnoten

Version
 1

Lehrveranstaltungen					
WS 23/24	4060011	Einführung in die Geophysik I	2 SWS	Vorlesung (V) / ●	Bohlen
WS 23/24	4060012	Übungen zur Einführung in die Geophysik I für Geophysiker und Physiker	1 SWS	Übung (Ü) / ●	Bohlen
WS 23/24	4060016	Übungen zur Einführung in die Geophysik für Studierende anderer Fachrichtungen	1 SWS	Übung (Ü) / ●	Bohlen, NN
Prüfungsveranstaltungen					
WS 23/24	7800031	Einführung in die Geophysik I - Klausur 1			Bohlen
WS 23/24	7800065	Einführung in die Geophysik I			Rietbrock
WS 23/24	7800100	Einführung in die Geophysik I - Klausur 2			Bohlen

Legende: Online, Präsenz/Online gemischt, Präsenz, Abgesagt

Voraussetzungen

keine

Anmerkungen

Wahl der Übungsveranstaltung entsprechend Fachrichtung

T

8.7 Teilleistung: Einführung in die Hydrogeologie [T-BGU-101499]

Verantwortung: Prof. Dr. Nico Goldscheider
Einrichtung: KIT-Fakultät für Bauingenieur-, Geo- und Umweltwissenschaften
Bestandteil von: [M-BGU-100594 - Einführung in die Hydrogeologie](#)

Teilleistungsart	Leistungspunkte	Notenskala	Turnus	Version
Prüfungsleistung schriftlich	5	Drittelpnoten	Jedes Wintersemester	2

Lehrveranstaltungen					
WS 23/24	6339050	Einführung in die Hydrogeologie	4 SWS	Vorlesung / Übung (VÜ) / ●	Goldscheider
Prüfungsveranstaltungen					
SS 2023	8210_101499	Grundlagen der Hydrogeologie			Goldscheider
SS 2023	8210_101499_	Einführung in die Hydrogeologie			Goldscheider
WS 23/24	8210_101499	Einführung in die Hydrogeologie			Goldscheider

Legende: 📺 Online, 🔄 Präsenz/Online gemischt, ● Präsenz, ✕ Abgesagt

Erfolgskontrolle(n)

Schriftliche Prüfung im Umfang von 90 Minuten

Voraussetzungen

keine

T

8.8 Teilleistung: Einführung in die Ingenieurgeologie [T-BGU-101500]**Verantwortung:** Prof. Dr. Philipp Blum**Einrichtung:** KIT-Fakultät für Bauingenieur-, Geo- und Umweltwissenschaften**Bestandteil von:** [M-BGU-100595 - Einführung in die Ingenieurgeologie](#)

Teilleistungsart	Leistungspunkte	Notenskala	Turnus	Version
Prüfungsleistung schriftlich	5	Drittelnoten	Jedes Wintersemester	1

Lehrveranstaltungen					
WS 23/24	6339057	Einführung in die Ingenieurgeologie	4 SWS	Vorlesung / Übung (VÜ)	Blum, Fuchs
Prüfungsveranstaltungen					
SS 2023	8210_0100016	Einführung in die Ingenieurgeologie			Blum
WS 23/24	8210_101500	Einführung in die Ingenieurgeologie			Blum

Erfolgskontrolle(n)

schriftliche Prüfung, 60 min

Voraussetzungen

keine

T

8.9 Teilleistung: Einführung in die Kristalloptik [T-BGU-101013]

Verantwortung: Prof. Dr. Frank Schilling
Einrichtung: KIT-Fakultät für Bauingenieur-, Geo- und Umweltwissenschaften
Bestandteil von: [M-BGU-100585 - Grundlagen der Mineralogie und Kristallographie](#)

Teilleistungsart	Leistungspunkte	Notenskala	Turnus	Version
Prüfungsleistung schriftlich	3	Drittelnoten	Jedes Wintersemester	1

Lehrveranstaltungen					
WS 23/24	6339007	Kristalloptik	2 SWS	Vorlesung / Übung (VÜ) / ●	Schilling
Prüfungsveranstaltungen					
SS 2023	8210_101013	Einführung in die Kristalloptik			Haas Nüesch
WS 23/24	8210_101013	Einführung in die Kristalloptik			Haas Nüesch

Legende: Online, Präsenz/Online gemischt, Präsenz, Abgesagt

Erfolgskontrolle(n)

Schriftliche Prüfung, 120 min (60 Minuten Theorie, 60 Minuten Dünnschliffbeschreibung)

Voraussetzungen

keine

Anmerkungen

Für die Teilleistung Einführung in die Kristalloptik besteht Anwesenheitspflicht vom Anfang bis zum Ende jeder Veranstaltung. Die bei dieser Veranstaltung vermittelten Inhalte können nicht im Wege eines Selbststudiums erschlossen werden.

Der Praxisteil dieser Lehrveranstaltung wird in Präsenz durchgeführt. Die Mikroskopieübungen sind für den Studienfortschritt der Teilnehmer/innen zwingend erforderlich.

T**8.10 Teilleistung: Einführung in die Vulkanologie, Prüfung [T-PHYS-103644]**

Verantwortung: Prof. Dr. Thomas Bohlen
Einrichtung: KIT-Fakultät für Physik
Bestandteil von: [M-PHYS-101866 - Einführung in die Vulkanologie \(benotet\)](#)

Teilleistungsart	Leistungspunkte	Notenskala	Version
Prüfungsleistung anderer Art	1	Drittelnoten	1

Prüfungsveranstaltungen			
SS 2023	7800044	Einführung in die Vulkanologie, Prüfung	Rietbrock

Voraussetzungen

Erfolgreiche Teilnahme an "Einführung in die Vulkanologie, Studienleistung"

Modellierte Voraussetzungen

Es müssen die folgenden Bedingungen erfüllt werden:

1. Die Teilleistung [T-PHYS-103553 - Einführung in die Vulkanologie, Studienleistung](#) muss erfolgreich abgeschlossen worden sein.

T

8.11 Teilleistung: Einführung in die Vulkanologie, Studienleistung [T-PHYS-103553]

Verantwortung: Prof. Dr. Thomas Bohlen

Einrichtung: KIT-Fakultät für Physik

Bestandteil von: [M-PHYS-101866 - Einführung in die Vulkanologie \(benotet\)](#)

Teilleistungsart
Studienleistung

Leistungspunkte
3

Notenskala
best./nicht best.

Version
1

Prüfungsveranstaltungen			
SS 2023	7800043	Einführung in die Vulkanologie, Studienleistung	Rietbrock

Voraussetzungen

keine

T


8.12 Teilleistung: Einführung in GIS für Studierende natur-, ingenieur- und geowissenschaftlicher Fachrichtungen [T-BGU-101681]





Verantwortung: Dr.-Ing. Sven Wursthorn

Einrichtung: KIT-Fakultät für Bauingenieur-, Geo- und Umweltwissenschaften

Bestandteil von: [M-BGU-101846 - Einführung in GIS für Studierende natur-, ingenieur- und geowissenschaftlicher Fachrichtungen](#)

Teilleistungsart	Leistungspunkte	Notenskala	Turnus	Version
Prüfungsleistung schriftlich	3	Drittelnoten	Jedes Wintersemester	2

Lehrveranstaltungen					
WS 23/24	6071101	Einführung in GIS für Studierende natur-, ingenieur- und geowissenschaftlicher Fachrichtungen, V/Ü	4 SWS	Vorlesung / Übung (VÜ) / 	Wursthorn
Prüfungsveranstaltungen					
SS 2023	8280101681	Einführung in GIS für Studierende natur-, ingenieur- und geowissenschaftlicher Fachrichtungen			Wursthorn
WS 23/24	8280101681	Einführung in GIS für Studierende natur-, ingenieur- und geowissenschaftlicher Fachrichtungen			Wursthorn

Legende:  Online,  Präsenz/Online gemischt,  Präsenz,  Abgesagt

Voraussetzungen

bestandene Vorleistung in Einführung in GIS für Studierende natur-, ingenieur- und geowissenschaftlicher Fachrichtungen (online-Test: T-BGU-103541)

Modellierte Voraussetzungen

Es müssen die folgenden Bedingungen erfüllt werden:

1. Die Teilleistung [T-BGU-103541 - Einführung in GIS für Studierende natur-, ingenieur- und geowissenschaftlicher Fachrichtungen, Vorleistung](#) muss erfolgreich abgeschlossen worden sein.

T

8.13 Teilleistung: Einführung in GIS für Studierende natur-, ingenieur- und geowissenschaftlicher Fachrichtungen, Vorleistung [T-BGU-103541]

Verantwortung: Dr.-Ing. Sven Wursthorn

Einrichtung: KIT-Fakultät für Bauingenieur-, Geo- und Umweltwissenschaften

Bestandteil von: [M-BGU-101846 - Einführung in GIS für Studierende natur-, ingenieur- und geowissenschaftlicher Fachrichtungen](#)

Teilleistungsart	Leistungspunkte	Notenskala	Turnus	Version
Studienleistung	2	best./nicht best.	Jedes Wintersemester	4

Lehrveranstaltungen					
WS 23/24	6071101	Einführung in GIS für Studierende natur-, ingenieur- und geowissenschaftlicher Fachrichtungen, V/Ü	4 SWS	Vorlesung / Übung (VÜ) / ●	Wursthorn
Prüfungsveranstaltungen					
SS 2023	8280103541	Einführung in GIS für Studierende natur-, ingenieur- und geowissenschaftlicher Fachrichtungen, Vorleistung			Wursthorn
WS 23/24	8280103541	Einführung in GIS für Studierende natur-, ingenieur- und geowissenschaftlicher Fachrichtungen, Vorleistung			Wursthorn

Legende: Online, Präsenz/Online gemischt, Präsenz, Abgesagt

Erfolgskontrolle(n)

Die Leistungskontrolle erfolgt über anerkannte Übungsaufgaben.

Voraussetzungen

keine

Empfehlungen


keine





Anmerkungen

keine

T

8.14 Teilleistung: Endogene Dynamik [T-BGU-101008]**Verantwortung:** Prof. Dr. Armin Zeh**Einrichtung:** KIT-Fakultät für Bauingenieur-, Geo- und Umweltwissenschaften**Bestandteil von:** [M-BGU-100576 - Dynamik der Erde I](#)
[M-BGU-100690 - Orientierungsprüfung](#)**Teilleistungsart**
Prüfungsleistung schriftlich**Leistungspunkte**
4**Notenskala**
Drittelnoten**Turnus**
Jedes Wintersemester**Version**
2

Lehrveranstaltungen					
WS 23/24	6339001	Endogene Dynamik (Allgemeine Geologie)	3 SWS	Vorlesung (V) / 	Zeh
Prüfungsveranstaltungen					
SS 2023	8210_101008	Endogene Dynamik			Zeh
WS 23/24	8210_101008	Endogene Dynamik			Zeh

Legende:  Online,  Präsenz/Online gemischt,  Präsenz,  Abgesagt**Erfolgskontrolle(n)**

Endogene Dynamik (T-BGU-101008): Schriftliche Prüfung, 120 Minuten

Voraussetzungen

keine

Anmerkungen

Das Bestehen dieser Prüfung ist ab 1.4.2019 Voraussetzung zur Anmeldung der Prüfung "Regionale und Historische Geologie".

T

8.15 Teilleistung: Erdgeschichte [T-BGU-111480]

Verantwortung: Prof. Dr. Christoph Hilgers
Einrichtung: KIT-Fakultät für Bauingenieur-, Geo- und Umweltwissenschaften
Bestandteil von: [M-BGU-100586 - Dynamik der Erde II](#)

Teilleistungsart	Leistungspunkte	Notenskala	Turnus	Dauer	Version
Studienleistung schriftlich	3	best./nicht best.	Jedes Sommersemester	1 Sem.	1

Lehrveranstaltungen					
SS 2023	6339011	Einführung in die Erdgeschichte	2 SWS	Vorlesung / Übung (VÜ) / ●	Hilgers
Prüfungsveranstaltungen					
SS 2023	8210_111480	Erdgeschichte			Hilgers, Quandt
WS 23/24	8210_111480	Erdgeschichte			Hilgers, Quandt

Legende: Online, Präsenz/Online gemischt, Präsenz, Abgesagt

Erfolgskontrolle(n)

Die Erfolgskontrolle besteht aus einer 90 minütigen unbenoteten Studienleistung (bestanden/nicht bestanden).

Voraussetzungen

Voraussetzung zur Teilnahme an dieser Erfolgskontrolle: regelmäßige Teilnahme (max. 2-maliges Fehlen), 100% der Hausaufgaben fristgerecht abgegeben, 80% der Hausaufgaben bestanden

Empfehlungen

Der Besuch der Lehrveranstaltung und das Ablegen der Studienleistung im 2. Semester Bachelor AGEW wird dringend empfohlen.

Auf den Inhalt dieser Lehrveranstaltung baut ein Großteil der Lehrveranstaltungen aus dem 3. und 4. Semester auf.

Anmerkungen

Das Bestehen dieser Studienleistung ist ab 1.4.2019 Voraussetzung zur Anmeldung der Prüfung "Regionale und Historische Geologie".

Im Folgenden finden Sie einen Auszug der relevanten Lehrveranstaltungen zu dieser Teilleistung:

V

Einführung in die Erdgeschichte

6339011, SS 2023, 2 SWS, Sprache: Deutsch, [Im Studierendenportal anzeigen](#)

Vorlesung / Übung (VÜ)
Präsenz

Inhalt

Inhalt:

- Entstehung der Erde und des Lebens
- Entwicklung der Ozeane und Kontinente, der Becken und Gebirge
- Paläogeographie Mitteleuropas in den Erdzeitaltern
- Gesteine, Leitfossilien und Klima in den Erdzeitaltern
- Präkambrium; Kambrium; Ordovizium, Silur; Devon; Karbon; Perm; Trias; Jura; Kreide; Paläogen und Neogen; Quartär
- Lithologische Säulen und Korrelationen, Interpretation einfacher geologischer Karten, fazielle Entwicklungen.

Lernziele:

Nach dieser Teilleistung können Sie

- die erdgeschichtliche Entwicklung der Erde, der Kontinente, Ozeane, Gebirge und des Klimas
- die lithologischen Abfolgen, deren laterale Variationen
- die Leitfossilien beschreiben und benennen.

Voraussetzungen:

- Die Zulassung zur Prüfungsleistung besteht aus den fristgerecht abgegebenen Hausaufgaben (100%) der Teilleistung "Erdgeschichte", von denen 80% bestanden wurden (bestanden/nicht bestanden).

Prüfungsleistung:

- Die Prüfungsleistung zum Kurs besteht aus einer 45 minütigen unbenoteten Klausur.

Organisatorisches

Der Kurs:

- Der Kurs "Erdgeschichte" führt mit Vorlesung und Übung in die Entwicklung der Erde ein und vermittelt grundlegende Prozesse, die zu Klima, Kontinenten, Gebirgen und Leben führte.

Die Prüfungsleistung des Kurses besteht aus einer

- 45 minütigen unbenoteten Klausur (bestanden/nicht bestanden).

Voraussetzung zur Teilnahme an der Prüfungsleistung ist:

- regelmäßige Teilnahme (max. 2-maliges Fehlen), die fristgerechte Abgabe der Hausaufgaben (100%), davon mindestens 80% der Hausaufgaben bestanden (unbenotet)

Geländeseminar:

- Die aktive Geländearbeit mit Datenaufnahme und Analyse führt uns i.d.R. an 2 Wochenenden von Freitags bis Sonntags entlang von Profilen durch die Niederrheinische Bucht und das Stavelot-Venn Massiv, den Kraichgau und durch den Schwarzwald in die Alb. Die Termine werden im Campus und in der Vorlesung mitgeteilt.

Grundlage:

- Der Abschluss des Moduls Dynamik der Erde I (1. Sem.) wird vorausgesetzt.

Literaturhinweise

Walter, R 2016 [Erdgeschichte. Schweizerbart.](#)

T

8.16 Teilleistung: Erkennen und Bestimmen von Mineralen und Gesteinen [T-BGU-101009]

Verantwortung: apl. Prof. Dr. Kirsten Drüppel
Einrichtung: KIT-Fakultät für Bauingenieur-, Geo- und Umweltwissenschaften
Bestandteil von: [M-BGU-100576 - Dynamik der Erde I](#)
[M-BGU-100690 - Orientierungsprüfung](#)

Teilleistungsart	Leistungspunkte	Notenskala	Turnus	Version
Prüfungsleistung mündlich	3	Drittelnoten	Jedes Wintersemester	1

Lehrveranstaltungen					
WS 23/24	6339002	Erkennen und Bestimmen von Mineralen und Gesteinen	2 SWS	Übung (Ü) / ●	Drüppel
WS 23/24	6339005	Erkennen und Bestimmen von Mineralen und Gesteinen (Nebenfach)	2 SWS	Übung (Ü) / ●	Tomašević
Prüfungsveranstaltungen					
SS 2023	8210_101009	Zweitprüfung Erkennen und Bestimmen von Mineralen und Gesteinen			Walter, Drüppel
WS 23/24	8210_101009	Erkennen und Bestimmen von Mineralen und Gesteinen			Drüppel, Tomašević

Legende: 📺 Online, 🔄 Präsenz/Online gemischt, ● Präsenz, ✕ Abgesagt

Erfolgskontrolle(n)

Mündliche Prüfung, ca. 30 Minuten

Voraussetzungen

keine

Anmerkungen

Der Praxisteil dieser Lehrveranstaltung wird in Präsenz durchgeführt. Für die Gesteins- und Mineralbestimmung erfordert er Zugang zum Lernmaterial (Gesteinssammlung) und ist für den Studienfortschritt der Teilnehmer/innen zwingend erforderlich.

T

8.17 Teilleistung: Experimentalphysik [T-PHYS-100278]

Verantwortung: apl. Prof. Dr. Bernd Pilawa
Prof. Dr. Thomas Schimmel

Einrichtung: KIT-Fakultät für Physik

Bestandteil von: M-PHYS-100283 - Experimentalphysik

Teilleistungsart
Prüfungsleistung schriftlich

Leistungspunkte
14





Notenskala
Drittelnoten

Turnus
Jedes Semester

Version
1

Lehrveranstaltungen					
SS 2023	4040021	Experimentalphysik B für die Studiengänge Chemie, Biologie, Chemische Biologie, Geodäsie und Geoinformatik, Angewandte Geowissenschaften, Geoökologie, Technische Volkswirtschaftslehre, Materialwissenschaften, Lehramt Chemie, NWT, Lehramt, Lebensmittelchemie, Materialwissenschaft und Werkstofftechnik (MWT) und Diplom-Ingenieurpädagogik	4 SWS	Vorlesung (V) / 🗣️	Schimmel
SS 2023	4040122	Übungen zur Experimentalphysik B für die Studiengänge Chemie, Biologie, Chemische Biologie, Geodäsie und Geoinformatik, Angewandte Geowissenschaften, Geoökologie, Technische Volkswirtschaftslehre, Materialwissenschaften, Lehramt Chemie, NWT, Lehramt, Lebensmittelchemie, Materialwissenschaft und Werkstofftechnik (MWT) und Diplom-Ingenieurpädagogik	2 SWS	Übung (Ü) / 🗣️	Schimmel, Wertz
WS 23/24	4040011	Experimentalphysik A für die Studiengänge Elektrotechnik, Chemie, Biologie, Chemische Biologie, Geodäsie und Geoinformatik, Angewandte Geowissenschaften, Geoökologie, Technische Volkswirtschaftslehre, Materialwissenschaften, Lehramt Chemie, NWT Lehramt, Lebensmittelchemie, Materialwissenschaft und Werkstofftechnik (MWT) und Diplom-Ingenieurpädagogik	4 SWS	Vorlesung (V) / 🗣️	Schimmel
WS 23/24	4040112	Übungen zur Experimentalphysik A für die Studiengänge Chemie, Biologie, Chemische Biologie, Geodäsie und Geoinformatik, Angewandte Geowissenschaften, Geoökologie, Technische Volkswirtschaftslehre, Lehramt Chemie, NWT Lehramt, Lebensmittelchemie, Materialwissenschaft und Werkstofftechnik (MWT) und Diplom-Ingenieurpädagogik	2 SWS	Übung (Ü) / 🗣️	Schimmel, Wertz

Prüfungsveranstaltungen			
SS 2023	7800001	Experimentalphysik	Schimmel
WS 23/24	7800001	Experimentalphysik	Schimmel

Legende:  Online,  Präsenz/Online gemischt,  Präsenz,  Abgesagt

Erfolgskontrolle(n)

Schriftliche Prüfung (in der Regel 180 min)

Voraussetzungen




Keine





T

8.18 Teilleistung: Festigkeitslehre [T-BGU-103378]

Verantwortung: Prof. Dr.-Ing. Thomas Seelig
Einrichtung: KIT-Fakultät für Bauingenieur-, Geo- und Umweltwissenschaften
Bestandteil von: [M-BGU-101746 - Festigkeitslehre](#)

Teilleistungsart	Leistungspunkte	Notenskala	Turnus	Version
Prüfungsleistung schriftlich	9	Drittelnoten	Jedes Semester	1

Lehrveranstaltungen					
SS 2023	6200201	Festigkeitslehre	4 SWS	Vorlesung (V) / 	Seelig, Helbig
SS 2023	6200202	Übungen zu Festigkeitslehre	2 SWS	Übung (Ü) / 	Helbig
SS 2023	6200203	Tutorien Technische Mechanik	SWS	Tutorium (Tu) / 	Mitarbeiter/innen
Prüfungsveranstaltungen					
SS 2023	8232103378	Festigkeitslehre			Seelig, Betsch
WS 23/24	8232103378	Festigkeitslehre			Seelig

Legende:  Online,  Präsenz/Online gemischt,  Präsenz,  Abgesagt

Erfolgskontrolle(n)

schriftliche Prüfung, 100 min.

Voraussetzungen

keine

Empfehlungen

keine

Anmerkungen

keine

T

8.19 Teilleistung: Geländemethoden I [T-BGU-101020]

Verantwortung: Prof. Dr. Christoph Hilgers
Einrichtung: KIT-Fakultät für Bauingenieur-, Geo- und Umweltwissenschaften
Bestandteil von: [M-BGU-106029 - Geologie im Gelände](#)

Teilleistungsart
Studienleistung

Leistungspunkte
2

Notenskala
best./nicht best.

Turnus
Jedes Sommersemester

Version
2

Lehrveranstaltungen					
SS 2023	6310553	Geländemethoden I	3 SWS	Übung (Ü) / ●	Blum, Menberg, Busch, Fuchs
Prüfungsveranstaltungen					
SS 2023	8210_10_101020	Geländemethoden I			Blum

Legende: 📺 Online, 🔄 Präsenz/Online gemischt, ● Präsenz, ✕ Abgesagt

Erfolgskontrolle(n)

Die Erfolgskontrolle ist eine Studienleistung nach §4 Abs. 3 gemäß SPO 2015 B.Sc. Angewandte Geowissenschaften. Diese beinhaltet

- einen Tag Theorie,
- zwei Geländetage mit den Strukturgeologen, dazu Abgabe des Feldbuches und der im Gelände ausgewerteten Messdaten
- ein Geländetag mit den Ingenieurgeologen mit Abgabe eines ca. 10-seitigen Berichts.

Abgabetermin von Feldbuch, Messdaten und Bericht 4 Wochen nach Ende der Geländearbeit.

Bei Import in andere Studiengänge: Studienleistung gemäß § 4 Abs. 3 der jeweilig einschlägigen Prüfungsordnung.

Voraussetzungen

keine

Empfehlungen

Die vorherige Teilnahme am Modul "Dynamik der Erde II" (M-BGU-100586) wird empfohlen.

Anmerkungen

Die maximale Gruppengröße für den Strukturgeologischen Teil ist 20 Personen. In Abhängigkeit der Anmeldezahlen wird eine zusätzliche Gruppe eingeteilt.

Die Geländemethoden I finden i.d.R. gegen Ende des ersten Studienjahres Ende September / Anfang Oktober statt.

Der Praxisteil dieser Lehrveranstaltung wird in Präsenz durchgeführt. Die Geländeübungen sind für den Studienfortschritt der Teilnehmer/innen zwingend erforderlich.

T

8.20 Teilleistung: Geländemethoden II [T-BGU-101021]**Verantwortung:** Dr. rer. nat. Nadine Göppert**Einrichtung:** KIT-Fakultät für Bauingenieur-, Geo- und Umweltwissenschaften**Bestandteil von:** [M-BGU-106029 - Geologie im Gelände](#)

Teilleistungsart	Leistungspunkte	Notenskala	Turnus	Version
Studienleistung	2	best./nicht best.	Jedes Sommersemester	1

Lehrveranstaltungen					
SS 2023	6310560	Geländemethoden II	2 SWS	Übung (Ü) / ●	Göppert, Goldscheider
Prüfungsveranstaltungen					
SS 2023	8200003	Geländemethoden II			Göppert

Legende: Online, Präsenz/Online gemischt, Präsenz, Abgesagt

Erfolgskontrolle(n)

Die Erfolgskontrolle ist eine Studienleistung nach §4 Abs. 3 gemäß SPO 2015 B.Sc. Angewandte Geowissenschaften. Sie beinhaltet die verpflichtende Teilnahme an 3 Geländetagen i.d.R. im Juni (ohne Anfahrt), und eine Präsentation über die Ergebnisse der Geländeübung im SS gegen Ende der Vorlesungszeit.

Bei Import in andere Studiengänge: Studienleistung gemäß § 4 Abs. 3 der jeweilig einschlägigen Prüfungsordnung (Präsentation).

Voraussetzungen

keine

Empfehlungen

Die vorherige Teilnahme am Modul "Einführung in die Hydrogeologie" (M-BGU-100594) wird empfohlen.

Üblicherweise wird der Besuch dieser Lehrveranstaltung im 6. Semester empfohlen; bei Bedarf ist dieser auch im 4. Semester möglich.

Anmerkungen

Der Praxisteil dieser Lehrveranstaltung wird in Präsenz durchgeführt. Die Geländeübungen sind für den Studienfortschritt der Teilnehmer/innen zwingend erforderlich.

T

8.21 Teilleistung: Geländeübungen und Exkursionen [T-BGU-101019]

Verantwortung: Prof. Dr. Armin Zeh
Einrichtung: KIT-Fakultät für Bauingenieur-, Geo- und Umweltwissenschaften
Bestandteil von: [M-BGU-106029 - Geologie im Gelände](#)

Teilleistungsart
Studienleistung

Leistungspunkte
7

Notenskala
best./nicht best.

Turnus
Jedes Semester

Version
2

Lehrveranstaltungen					
SS 2023	6310550	Geländeübungen und Exkursionen	5 SWS	Übung (Ü) / ●	Dozenten
SS 2023	6339037	Exkursionen zur Hydro-, Ingenieur- und Strukturgeologie	8 SWS	Exkursion (EXK) / ●	Dozenten der Geowissenschaften
Prüfungsveranstaltungen					
SS 2023	8210_101019	Geländeübungen und Exkursionen AGW			Zeh
WS 23/24	8210_101019	Geländeübungen und Exkursionen BSc			Zeh

Legende: 📺 Online, 🔄 Präsenz/Online gemischt, ● Präsenz, ✕ Abgesagt

Erfolgskontrolle(n)

Die Erfolgskontrolle ist eine Studienleistung nach §4 Abs. 3 gemäß SPO 2015 B.Sc. Angewandte Geowissenschaften. Verpflichtend ist die Teilnahme an 21 Geländeübungs-/Exkursionstagen und die Führung eines Feldbuches. Bei einem Teil der Geländeübungen/Exkursionen erfolgt anschließend eine Begutachtung des Feldbuches durch die Lehrenden, bei anderen Übungen wird ein schriftlich ausgearbeitetes Tagesprotokoll gefordert.

Für alle Studierende der Angewandten Geowissenschaften ist die Teilnahme an der 5-tägigen Geländeübung am Ende des 2. Semesters (in Ostbayern) und die 9-tägige Geländeübung (Geologie von Deutschland) nach Ende der Vorlesungszeit des 4. Semesters verpflichtend.

Die verbleibenden 7 der 21 Geländeübung-/Exkursionstage können aus dem Angebot des AGW frei gewählt werden und sollten bis zum Ende des 6. Semesters absolviert sein.

Für Nicht-AGW-Studierende gelten Studienleistungen gemäß der Prüfungsordnungen der jeweiligen Studiengänge.

Voraussetzungen

keine

Empfehlungen

Keine

Anmerkungen

Der Praxisteil dieser Lehrveranstaltung wird in Präsenz durchgeführt. Die Geländeübungen sind für den Studienfortschritt der Teilnehmer/innen zwingend erforderlich.

T

8.22 Teilleistung: Geologische Karten und Profile [T-BGU-101010]

Verantwortung: Dr. Ruth Haas Nüesch
apl. Prof. Dr. Agnes Kontny

Einrichtung: KIT-Fakultät für Bauingenieur-, Geo- und Umweltwissenschaften

Bestandteil von: [M-BGU-100586 - Dynamik der Erde II](#)

Teilleistungsart	Leistungspunkte	Notenskala	Turnus	Version
Prüfungsleistung schriftlich	4	Drittelnoten	Jedes Sommersemester	1

Lehrveranstaltungen					
SS 2023	6310551	Geologische Karten und Profile	3 SWS	Vorlesung / Übung (VÜ) / ●	Busch, Kontny
Prüfungsveranstaltungen					
SS 2023	8210_101010	Geologische Karten und Profile			Kontny
WS 23/24	8210_101010	Geologische Karten und Profile			Kontny

Legende: Online, Präsenz/Online gemischt, Präsenz, Abgesagt

Erfolgskontrolle(n)

schriftliche Prüfung, 150 min

Voraussetzungen

Voraussetzung zur Teilnahme an der Teilmodulprüfung: regelmäßige Teilnahme (max. 2-maliges Fehlen), 100% der Hausaufgaben fristgerecht abgegeben, 80% der Hausaufgaben bestanden, Teilnahme an der eintägigen Geländeübung.

Anmerkungen

Im Rahmen dieser Lehrveranstaltung findet eine eintägige Geländeübung in Karlsruhe Grötzingen statt, meist in der Pfingstwoche. Die Teilnahme daran ist verpflichtend.

Im SS 2023 findet diese voraussichtlich an einem Tag in der Woche zwischen 30.5. und 2.6.2023 statt.

Das Bestehen dieser Prüfung ist seit 1.4.2019 Voraussetzung zur Anmeldung der Prüfung "Regionale und Historische Geologie".

T

8.23 Teilleistung: Geologische Kartierübung [T-BGU-101022]

Verantwortung: apl. Prof. Dr. Agnes Kontny
Einrichtung: KIT-Fakultät für Bauingenieur-, Geo- und Umweltwissenschaften
Bestandteil von: [M-BGU-106027 - Geologische Kartierübung](#)

Teilleistungsart	Leistungspunkte	Notenskala	Turnus	Version
Prüfungsleistung anderer Art	4	Drittelnoten	Jedes Sommersemester	4

Lehrveranstaltungen					
SS 2023	6339019	Geologische Kartierübung	5 SWS	Übung (Ü) / ●	Hilgers, Kontny
WS 23/24	016339019	Kartierübung (7 Tage) BSc	4 SWS	Übung (Ü)	
Prüfungsveranstaltungen					
SS 2023	8210_101022	Geologische Kartierübung			Kontny
WS 23/24	8210_101022	Geologische Kartierübung			Hilgers, Kontny

Legende: 📺 Online, 🔄 Präsenz/Online gemischt, ● Präsenz, ✕ Abgesagt

Erfolgskontrolle(n)

Die Prüfungsleistung besteht aus einer 7-tägigen Kartierung im Team mit Erstellung einer geologischen Karte, Führung eines Feldbuches, anschließender Erstellung eines Kartierberichtes von ca. 20 Seiten und eine Reinzeichnung der geologischen Karte. Abgabe des Berichtes und der geologischen Karte und -Profils 6 Wochen nach Ende der Kartierung.

Voraussetzungen

siehe modellierte Voraussetzung

Modellierte Voraussetzungen

Es müssen die folgenden Bedingungen erfüllt werden:

- Es muss eine von 2 Bedingungen erfüllt werden:
 - Die Teilleistung [T-BGU-111480 - Erdgeschichte](#) muss erfolgreich abgeschlossen worden sein.
 - Die Teilleistung [T-BGU-108464 - Einführung in die Erdgeschichte](#) muss erfolgreich abgeschlossen worden sein.
- Die Teilleistung [T-BGU-101010 - Geologische Karten und Profile](#) muss erfolgreich abgeschlossen worden sein.
- Die Teilleistung [T-BGU-101020 - Geländemethoden I](#) muss erfolgreich abgeschlossen worden sein.
- Die Teilleistung [T-BGU-108341 - Geomorphologie und Bodenkunde](#) muss erfolgreich abgeschlossen worden sein.
- Das Modul [M-BGU-100587 - Grundlagen der Geologie](#) muss erfolgreich abgeschlossen worden sein.

Anmerkungen

siehe Modulbeschreibung

Im Folgenden finden Sie einen Auszug der relevanten Lehrveranstaltungen zu dieser Teilleistung:

V

Geologische Kartierübung

6339019, SS 2023, 5 SWS, Sprache: Deutsch, [Im Studierendenportal anzeigen](#)

Übung (Ü)
Präsenz

Inhalt**Inhalt:**

- Führen eines geologischen Feldbuchs
- Orientieren mit Karte und Kompass in unwegsamem Gelände
- Aufschlußsuche und -aufnahme
- Gesteinsansprache, Kartieren von geologischen Grenzen
- Gefügemessungen und Auswertung
- Anfertigung von geologischen Karten und eines geologischen Profils in Kleingruppen

Lernziele:

- Nach dieser Teilleistung können Sie ein Gebiet mit einfacher Deformation geologisch kartieren, die Beobachtungen dokumentieren und analysieren.

Voraussetzungen:

- Die Zulassung zur Prüfungsleistung der Teilleistung besteht aus der Teilnahme (Anwesenheitspflicht) an der 7-tägigen Geologischen Kartierübung,
- fristgerechten Abgabe von Kartierbericht nebst Anlagen plus Feldbuch 6 Wochen nach Ende der Kartierung,
- erfolgreichen Bewertung (benotet) des spätestens 6 Wochen nach Kursende eingereichten Kartierberichts nebst überschriebenen Feldbuch

Prüfungsleistung:

- Die Prüfungsleistung der Teilleistung 4 Geologische Kartierübung ist eine Prüfungsleistung anderer Art und besteht aus
- dem benoteten Kartierbericht von 20 Seiten mit einer Reinzeichnung der geologischen Karte und des geologischen Profils als Anlage sowie des überschriebenen geologischen Feldbuchs.

Organisatorisches

Das Modul Geologie im Gelände besteht aus:

- Teilleistung 1 Geländeübungen und Exkursionen
- Teilleistung 2 Geländemethoden I
- Teilleistung 3 Geländemethoden II
- Teilleistung 4 Geologische Kartierübung

Die Prüfungsleistung des Moduls besteht aus

- einer Prüfungsleistung anderer Art

Voraussetzung zur Teilnahme an der Modul-Prüfungsleistung ist:

- 7-tägige Kartierung im Team mit Erstellung einer geologischen Karte mit Führung eines geologischen Feldbuches,
- fristgerechte Abgabe von Kartierbericht nebst Anlagen plus Feldbuch
- die Erfüllung der Prüfungsleistungen der Teilleistungen 1 bis 3

Kartierkurs:

- Der Kartierkurs wird in Präsenz durchgeführt und findet statt im WS 20/21
 - 29.09. - 05.10.2023 im Saar-Nahe Becken, Unterbringung auswärts, An- und Rückreise in Minibussen, Zeiten werden rechtzeitig bekannt gegeben
- Das Geländeseminar ist für den Studienfortschritt der Teilnehmer/innen zwingend erforderlich.
- Es wird in Kleingruppen an geologischen Aufschlüssen gearbeitet.
- Für die Teilnahme am Geländeseminar sind Geologischer Hammer, -Lupe und geologisches Feldbuch sowie knöchelhohe Geländeschuhe mitzubringen.

Grundlage:

- Der Abschluss der Module Dynamik der Erde I (1. Sem.), Dynamik der Erde II (2. Sem.) sowie Grundlagen der Geologie (3. Sem.) wird vorausgesetzt.

Literaturhinweise

McCann & Valdivia-Manchego (2015): [Geologie im Gelände. Springer.](#)

Rothe, P. 2009. [Die Geologie Deutschlands, 48 Landschaften im Portrait, Primus Verlag](#)

Walter, R 2016 [Erdgeschichte. Schweizerbart.](#)

Walter, R. 2007. [Geologie von Mitteleuropa. Schweizerbart.](#)



Kartierübung (7 Tage) BSc

016339019, WS 23/24, 4 SWS, Sprache: Deutsch, [Im Studierendenportal anzeigen](#)

Übung (ü)

Inhalt

Kartierübung Saar-Nahe-Becken (Kirn) BSc

Organisatorisches





Ende März

T

8.24 Teilleistung: Geomorphologie und Bodenkunde [T-BGU-108341]**Verantwortung:** Prof. Dr. Wolfgang Wilcke**Einrichtung:** KIT-Fakultät für Bauingenieur-, Geo- und Umweltwissenschaften**Bestandteil von:** [M-BGU-100586 - Dynamik der Erde II](#)

Teilleistungsart	Leistungspunkte	Notenskala	Turnus	Version
Prüfungsleistung schriftlich	3	Drittelnoten	Jedes Wintersemester	1

Lehrveranstaltungen					
WS 23/24	6111061	Geomorphologie und Bodenkunde	2 SWS	Vorlesung (V) / 	Wilcke
Prüfungsveranstaltungen					
SS 2023	8254108341_1	Geomorphologie und Bodenkunde	Wilcke		
WS 23/24	8254108341_2	Geomorphologie und Bodenkunde	Wilcke		

Legende:  Online,  Präsenz/Online gemischt,  Präsenz,  Abgesagt**Erfolgskontrolle(n)**

Die Erfolgskontrolle besteht aus einer schriftlichen Prüfung von 45 Minuten nach § 4 Abs. 2 SPO Bachelorstudiengang Angewandte Geowissenschaften 2015.

Voraussetzungen

keine

T

8.25 Teilleistung: Geophysikalische Geländeübungen [T-PHYS-102310]

Verantwortung: Dr. Thomas Forbriger
Einrichtung: KIT-Fakultät für Physik
Bestandteil von: [M-PHYS-101947 - Geophysikalische Geländeübungen \(AGW\)](#)

Teilleistungsart	Leistungspunkte	Notenskala	Version
Prüfungsleistung anderer Art	6	Drittelnoten	2

Lehrveranstaltungen					
SS 2023	4060312	Geophysikalische Geländeübungen	4 SWS	Übung (Ü) / ●	Forbriger, Bohlen, Westerhaus, Houpt
Prüfungsveranstaltungen					
SS 2023	7800057	Geophysikalische Geländeübungen			Forbriger

Legende: Online, Präsenz/Online gemischt, Präsenz, Abgesagt

Voraussetzungen

Studierende müssen [T-PHYS-102306 - Einführung in die Geophysik I](#) bestanden haben.

Modellierte Voraussetzungen

Es müssen die folgenden Bedingungen erfüllt werden:

1. Die Teilleistung [T-PHYS-102306 - Einführung in die Geophysik I](#) muss erfolgreich abgeschlossen worden sein.

T

8.26 Teilleistung: Geophysikalische Laborübungen [T-PHYS-102309]

Verantwortung: apl. Prof. Dr. Joachim Ritter
Einrichtung: KIT-Fakultät für Physik
Bestandteil von: [M-PHYS-101367 - Geophysikalische Laborübungen](#)

Teilleistungsart
 Prüfungsleistung anderer Art

Leistungspunkte
 5

Notenskala
 Drittelnoten

Version
 1

Lehrveranstaltungen					
WS 23/24	4060203	Geophysikalische Laborübungen für Geophysiker und Physiker	4 SWS	Übung (Ü) / ●	Ritter, Kuhn, Fröhlich, Bohlen, Schilling, NN
WS 23/24	4060206	Geophysikalische Laborübungen für Studierende anderer Fachrichtungen	4 SWS	Übung (Ü) / ●	Ritter, Kuhn, Fröhlich, Bohlen, Schilling, NN
Prüfungsveranstaltungen					
WS 23/24	7800081	Geophysikalische Laborübungen			Ritter

Legende: Online, Präsenz/Online gemischt, Präsenz, Abgesagt

Voraussetzungen

keine

Anmerkungen

Wahl der Lehrveranstaltung entsprechend Fachrichtung

T

8.27 Teilleistung: Grundbegriffe der Informatik [T-INFO-101964]

Verantwortung: Dr. rer. nat. Mattias Ulbrich
Einrichtung: KIT-Fakultät für Informatik
Bestandteil von: [M-INFO-103456 - Grundbegriffe der Informatik](#)

Teilleistungsart	Leistungspunkte	Notenskala	Turnus	Version
Prüfungsleistung schriftlich	4	Drittelnoten	Jedes Wintersemester	1

Lehrveranstaltungen					
WS 23/24	24001	Grundbegriffe der Informatik	3 SWS	Vorlesung (V) / ●	Ulbrich, Kern, Lanzinger
Prüfungsveranstaltungen					
SS 2023	75400100	Grundbegriffe der Informatik - Nachklausur			Ulbrich
WS 23/24	75400100	Grundbegriffe der Informatik			Ulbrich

Legende: Online, Präsenz/Online gemischt, Präsenz, Abgesagt

Erfolgskontrolle(n)

Die Erfolgskontrolle erfolgt in Form einer schriftlichen Prüfung nach § 4 Abs. 2 Nr. 1 SPO im Umfang von i.d.R. zwei Stunden.

Anmerkungen

Achtung: Diese Teilleistung ist für den *Bachelor Studiengang der Informatik, Informatik Lehramt und Informationswirtschaft* Bestandteil der Orientierungsprüfung gemäß § 8 Abs. 1 SPO. Die Prüfung ist bis zum Ende des 2. Fachsemesters anzutreten und bis zum Ende des 3. Fachsemesters zu bestehen.

Im Folgenden finden Sie einen Auszug der relevanten Lehrveranstaltungen zu dieser Teilleistung:

V

Grundbegriffe der Informatik

24001, WS 23/24, 3 SWS, Sprache: Deutsch, [Im Studierendenportal anzeigen](#)

Vorlesung (V)
Präsenz

Inhalt

Aktuelle Informationen finden Sie im Ilias Kurs

Literaturhinweise

Keine.

Weiterführende Literatur

- Goos: Vorlesungen über Informatik, Band 1, Springer, 2005
- Abeck: Kursbuch Informatik I, Universitätsverlag Karlsruhe, 2005

T 8.28 Teilleistung: Grundlagen der Geochemie [T-BGU-101015]

Verantwortung: Prof. Dr. Jochen Kolb

Einrichtung: KIT-Fakultät für Bauingenieur-, Geo- und Umweltwissenschaften

Bestandteil von: [M-BGU-100588 - Grundlagen der Geochemie](#)

Teilleistungsart	Leistungspunkte	Notenskala	Turnus	Version
Prüfungsleistung schriftlich	5	Drittelnoten	Jedes Wintersemester	2

Lehrveranstaltungen					
WS 23/24	6339014	Einführung in die Geochemie	3 SWS	Vorlesung / Übung (VÜ) /	Kolb, Eiche
WS 23/24	6339015	Tutorium zur Lehrveranstaltung Einführung in die Geochemie	2 SWS	Tutorium (Tu) /	Eiche, Kolb
Prüfungsveranstaltungen					
SS 2023	82-10_101015	Grundlagen der Geochemie / On Campus			Kolb
SS 2023	8210_101015_1	Grundlagen der Geochemie / Remote @home			Kolb
WS 23/24	82-10_101015	Grundlagen der Geochemie			Kolb

Legende: Online, Präsenz/Online gemischt, Präsenz, Abgesagt

Erfolgskontrolle(n)

schriftliche Prüfung, 90 min

Modellierte Voraussetzungen

Es müssen die folgenden Bedingungen erfüllt werden:

1. Die Teilleistung [T-CHEMBIO-103348 - Anorganisch-Chemisches Praktikum](#) muss erfolgreich abgeschlossen worden sein.

Anmerkungen

Zur Teilleistung wird zusätzlich ein Tutorium (2 SWS) angeboten.

Im Folgenden finden Sie einen Auszug der relevanten Lehrveranstaltungen zu dieser Teilleistung:

V

Einführung in die Geochemie

6339014, WS 23/24, 3 SWS, Sprache: Deutsch, [Im Studierendenportal anzeigen](#)

Vorlesung / Übung (VÜ)
Präsenz

Inhalt

Die Studierenden erlangen grundlegendes Wissen über die Chemie unserer Erde und des Sonnensystems. Sie wiederholen allgemeine Grundlagen aus der Chemie und lernen die Anwendung dieser in der Geochemie. Sie erlernen die Prinzipien des Faches und die Berechnung bzw. Nutzung und Interpretation gängiger Diagramme (Phasendiagramm, Eh-pH Diagramm, Stabilitätsdiagramm). Sie kennen die grobe geochemische Zusammensetzung der Erde mit Gesteinen, Mineralen und Wasser. Sie erlernen die Grundlagen der Nutzung der radiogenen und stabilen Isotopen in der Geochemie. Die Studierenden verstehen die grundlegenden geochemischen Modellvorstellungen für die wichtigsten geologischen Prozesse auf der Basis der Plattentektonik. Sie können geochemische Daten beschreiben und einfache Berechnungen und Interpretationen durchführen. Sie kennen erste Ansätze zur Nutzung und Interpretation geochemischer Datensätze. Sie können das Fachvokabular sicher aktiv und passiv verwenden.

Inhalt

- Einführung, Wiederholung
- Thermodynamik
- Multikomponentensysteme
- Mineralformel, Aktivität, pH-Wert
- Redoxreaktionen und Eh-pH Diagramme
- Phasendiagramme
- Aquatische Geochemie
- Kinetik
- Kosmochemie
- Stabile Isotope
- Radiogene Isotope
- Spurenelemente
- Kontinentale Kruste
- Metamorphose, Metasomatose, Alteration, Verwitterung
- Ozeanische Kruste
- Erdmantel
- Organische Geochemie

Arbeitsaufwand

45h Anwesenheit, 105h Selbststudium

Die Studenten sollten folgende Minerale erkennen und bestimmen können sowie für die meisten Minerale die Formel kennen:

Albit, Amphibol, Anhydrit, Ankerit, Apatit, Arsenopyrit, Azurit (keine Formel), Baryt, Biotit, Böhmit, Chalcedon, Chalkopyrit, Chlorit (keine Formel), Chromit, Diamant, Diaspor, Diopsid, Dolomit, Epidot (keine Formel), Fluorit, Galenit, Gibbsit, Gips, Goethit, Granat, Hämatit, Illit (keine Formel), Ilmenit, Kalifeldspat, Kalzit, Kaolinit, Klinopyroxen, Lepidokrokit, Magnetit, Malachit (keine Formel), Muskovit – Serizit, Olivin, Opal, Orthopyroxen, Plagioklas, Pyrit, Pyrrhotin, Quarz, Rutil, Serpentin (keine Formel), Siderit, Sphalerit, Talk (keine Formel), Turmalin (keine Formel), Zirkon

Literaturhinweise

White, William M. (2013): Geochemistry. Wiley-Blackwell, Oxford, 660 pp.

Albarède, Francis (2015): Geochemistry – An Introduction. Second Edition. Cambridge University Press, Cambridge, 342 pp.

Faure, Gunter (1998): Principles and Applications of Geochemistry. 2nd Edition. Pearson, 624 pp.

Krauskopf, Konrad B. and Bird, Dennis K. (1995): Introduction to Geochemistry. Third Edition. MacGraw-Hill Inc., New York, 647 pp.

V

Tutorium zur Lehrveranstaltung Einführung in die Geochemie

6339015, WS 23/24, 2 SWS, Sprache: Deutsch, [Im Studierendenportal anzeigen](#)

**Tutorium (Tu)
Präsenz**

Inhalt

In diesem Tutorium werden die Inhalte der Veranstaltung Einführung in die Geochemie vertieft und wiederholt. Zwei qualifizierte Studierende leiten den Kurs und unterstützen bei Übungen, die auf den Vorlesungsinhalt abgestimmt sind.

T

8.29 Teilleistung: Grundlagenmodul - Selbstverbuchung BAK [T-ZAK-112653]

Verantwortung: Dr. Christine Mielke
Christine Myglas

Einrichtung: Zentrale Einrichtungen/Zentrum für Angewandte Kulturwissenschaft und Studium Generale

Bestandteil von: [M-ZAK-106235 - Begleitstudium - Angewandte Kulturwissenschaft](#)

Teilleistungsart	Leistungspunkte	Notenskala	Version
Studienleistung	3	best./nicht best.	1

Erfolgskontrolle(n)

Die Erfolgskontrolle in diesem Modul umfasst eine Studienleistung nach § 5 Absatz 4 in Form von zwei Protokollen zu zwei frei wählbaren Sitzungen der Ringvorlesung „Einführung in die Angewandte Kulturwissenschaft“, Umfang jeweils ca. 6000 Zeichen (inkl. Leerzeichen).

Verbuchung von ÜQ-Leistungen

Diese Teilleistung eignet sich zur Selbstverbuchung von SQ/ÜQ-Leistungen durch Studierende. Es können Leistungen der folgenden Anbieter ohne Antrag verbucht werden:

- Zentrum für Angewandte Kulturwissenschaft und Studium Generale
- ZAK Begleitstudium

Empfehlungen

Fjordevik, Anneli und Jörg Roche: Angewandte Kulturwissenschaften. Vol. 10. Narr Francke Attempto Verlag, 2019.

Anmerkungen

Das Grundlagenmodul besteht aus der Vorlesung „Einführung in die Angewandte Kulturwissenschaft“, die jeweils nur im Wintersemester angeboten wird. Empfohlen werden daher ein Studienbeginn im Wintersemester und ein Absolvieren vor Modul 2.

T

8.30 Teilleistung: Grundlagenmodul - Selbstverbuchung BeNe [T-ZAK-112345]

Verantwortung: Christine Myglas
Einrichtung: Zentrale Einrichtungen/Zentrum für Angewandte Kulturwissenschaft und Studium Generale
Bestandteil von: [M-ZAK-106099 - Begleitstudium - Nachhaltige Entwicklung](#)

Teilleistungsart	Leistungspunkte	Notenskala	Version
Studienleistung	3	best./nicht best.	1

Erfolgskontrolle(n)

Die Erfolgskontrolle in diesem Modul umfasst eine Studienleistung nach § 5 Absatz 4:

[Ringvorlesung Einführung in die Nachhaltige Entwicklung](#) in Form von Protokollen zu jeder Sitzung der Ringvorlesung „Einführung in die Nachhaltige Entwicklung“, wovon zwei frei zu wählende abzugeben sind. Umfang jeweils ca. 6.000 Zeichen (inkl. Leerzeichen).

oder

[Projektstage Frühlingsakademie Nachhaltigkeit](#) in Form eines Reflexionsberichts über alle Bestandteile der Projektstage „Frühlingsakademie Nachhaltigkeit“. Umfang ca. 12.000 Zeichen (inkl. Leerzeichen)

Die Erfolgskontrolle erfolgt studienbegleitend ohne Note.

Voraussetzungen

Keine

Verbuchung von ÜQ-Leistungen

Diese Teilleistung eignet sich zur Selbstverbuchung von SQ/ÜQ-Leistungen durch Studierende. Es können Leistungen der folgenden Anbieter ohne Antrag verbucht werden:

- Zentrum für Angewandte Kulturwissenschaft und Studium Generale
- ZAK Begleitstudium

Empfehlungen

Kropp, Ariane: Grundlagen der Nachhaltigen Entwicklung: Handlungsmöglichkeiten und Strategien zur Umsetzung. Springer-Verlag, 2018.

Pufé, Iris: Nachhaltigkeit. 3. überarb. Edition, UTB, 2017.

Roorda, Niko, et al.: Grundlagen der nachhaltigen Entwicklung. Springer-Verlag, 2021.

Anmerkungen

Modul Grundlagen besteht aus der Vorlesung „Nachhaltige Entwicklung“ plus Begleitseminar, die jeweils nur im Sommersemester angeboten werden oder alternativ aus den Projekttagen „Frühlingsakademie Nachhaltigkeit“, die jeweils nur im Wintersemester angeboten werden. Empfohlen werden das Absolvieren vor dem Wahlmodul und dem Vertiefungsmodul.

In Ausnahmefällen können Wahlmodul oder Vertiefungsmodul auch parallel zum Grundlagenmodul absolviert werden. Ein vorheriges Absolvieren der aufbauenden Module Wahlmodul und Vertiefungsmodul sollte jedoch vermieden werden.

T

8.31 Teilleistung: Hauptseminar [T-BGU-104469]

Verantwortung: Prof. Dr. Philipp Blum

Einrichtung: KIT-Fakultät für Bauingenieur-, Geo- und Umweltwissenschaften

Bestandteil von: [M-BGU-102158 - Überfachliche Qualifikationen: Wissenschaftliches Arbeiten und Präsentieren](#)

Teilleistungsart	Leistungspunkte	Notenskala	Turnus	Version
Prüfungsleistung anderer Art	2	Drittelnoten	Jedes Wintersemester	1

Lehrveranstaltungen					
WS 23/24	6339046	Hauptseminar	2 SWS	Seminar (S) / ●	Fuchs, Blum
Prüfungsveranstaltungen					
WS 23/24	8200023	Hauptseminar			Rau, Goodwin

Legende: Online, Präsenz/Online gemischt, Präsenz, Abgesagt

Erfolgskontrolle(n)

Prüfungsleistung anderer Art (benoteter Seminarvortrag in englischer Sprache)

Voraussetzungen

keine

Anmerkungen

angeboten ab WS 17/18

T

8.32 Teilleistung: Kartenprojektionen, Prüfung [T-BGU-105942]

Verantwortung: Dr.-Ing. Norbert Rösch
Einrichtung: KIT-Fakultät für Bauingenieur-, Geo- und Umweltwissenschaften
Bestandteil von: [M-BGU-102965 - Geodäsie](#)

Teilleistungsart
Prüfungsleistung schriftlich

Leistungspunkte
2

Notenskala
Drittelnoten

Version
1

Lehrveranstaltungen					
WS 23/24	6020155	Kartenprojektionen	1 SWS	Vorlesung (V) / ●	Rösch
WS 23/24	6020156	Kartenprojektionen, Übung	1 SWS	Übung (Ü) / ●	Rösch
Prüfungsveranstaltungen					
SS 2023	8280105942	Kartenprojektionen, Prüfung			Rösch
WS 23/24	8280105942	Kartenprojektionen, Prüfung			Rösch

Legende: 📺 Online, 🔄 Präsenz/Online gemischt, ● Präsenz, ✕ Abgesagt

Voraussetzungen

bestandene Vorleistung in Kartenprojektionen

Modellierte Voraussetzungen

Es müssen die folgenden Bedingungen erfüllt werden:

1. Die Teilleistung [T-BGU-101625 - Kartenprojektionen, Vorleistung](#) muss erfolgreich abgeschlossen worden sein.

T

8.33 Teilleistung: Kartenprojektionen, Vorleistung [T-BGU-101625]

Verantwortung: Dr.-Ing. Norbert Rösch

Einrichtung: KIT-Fakultät für Bauingenieur-, Geo- und Umweltwissenschaften

Bestandteil von: [M-BGU-102965 - Geodäsie](#)

Teilleistungsart
Studienleistung

Leistungspunkte
1

Notenskala
best./nicht best.

Turnus
Jedes Wintersemester

Version
1

Lehrveranstaltungen					
WS 23/24	6020156	Kartenprojektionen, Übung	1 SWS	Übung (Ü) / ●	Rösch
Prüfungsveranstaltungen					
SS 2023	8285101625	Kartenprojektionen, Vorleistung			Rösch
WS 23/24	8285101625	Kartenprojektionen, Vorleistung			Rösch

Legende: Online, Präsenz/Online gemischt, Präsenz, Abgesagt

Erfolgskontrolle(n)

Vorlesungsbegleitende Ausarbeitung von Übungsblättern sowie Aufbereitung und Vorrechnen einer vorgegebenen Rechenaufgabe. Die Erfolgskontrolle erfolgt in Form einer Studienleistung (§ 4 Abs. 3 SPO). Die genauen Bedingungen werden in der Vorlesung bekannt gegeben.

Voraussetzungen

keine

T

8.34 Teilleistung: Klimatologie [T-PHYS-101092]

Verantwortung: Prof. Dr. Joaquim José Ginete Werner Pinto

Einrichtung: KIT-Fakultät für Physik

Bestandteil von: [M-PHYS-102669 - Klimatologie](#)


Teilleistungsart
Studienleistung

Leistungspunkte
4

Notenskala
best./nicht best.

Turnus
Jedes Sommersemester

Version
4

Lehrveranstaltungen					
SS 2023	4051111	Klimatologie	3 SWS	Vorlesung (V) / 	Ginete Werner Pinto, Ludwig
SS 2023	4051112	Übungen zu Klimatologie	1 SWS	Übung (Ü) / 	Mömken, Ludwig, Ginete Werner Pinto
Prüfungsveranstaltungen					
SS 2023	7800005	Klimatologie (Vorleistung)			Ginete Werner Pinto
WS 23/24	7800041	Klimatologie (Vorleistung)			Braesicke

Legende:  Online,  Präsenz/Online gemischt,  Präsenz,  Abgesagt

Erfolgskontrolle(n)

2x Vorrechnen in der Übung.

Voraussetzungen

keine

Empfehlungen

keine

Anmerkungen

keine

Im Folgenden finden Sie einen Auszug der relevanten Lehrveranstaltungen zu dieser Teilleistung:

V

Klimatologie

4051111, SS 2023, 3 SWS, Sprache: Deutsch, [Im Studierendenportal anzeigen](#)

Vorlesung (V)
Präsenz

Inhalt

- (1) Einführung
- (2) Grundlagen der Dynamik
- (3) Allgemeine Zirkulation
- (4) Wasser, Luftmassen, Zyklonen
- (5) Ozean
- (6) Kryosphäre, Biosphäre
- (7) Lithosphäre, Klimazonen
- (8) Paleoklima
- (9) Zyklische Phänomene, Telekonnektionen
- (10) Klimawandel

Organisatorisches

- Bitte melden Sie sich zum ILIAS-Kurs an, um weitere Infos zu erhalten

V

Übungen zu Klimatologie

4051112, SS 2023, 1 SWS, Sprache: Deutsch, [Im Studierendenportal anzeigen](#)

Übung (Ü)
Präsenz

Inhalt

Der Vorlesung folgend.

Organisatorisches

- Bitte melden Sie sich zum ILIAS-Kurs an, um weitere Infos zu erhalten

T

8.35 Teilleistung: Kristallchemie und Kristallographie [T-BGU-101012]

Verantwortung: apl. Prof. Dr. Kirsten Drüppel
Einrichtung: KIT-Fakultät für Bauingenieur-, Geo- und Umweltwissenschaften
Bestandteil von: [M-BGU-100585 - Grundlagen der Mineralogie und Kristallographie](#)

Teilleistungsart	Leistungspunkte	Notenskala	Turnus	Version
Prüfungsleistung schriftlich	5	Drittelnoten	Jedes Sommersemester	1

Lehrveranstaltungen					
SS 2023	6310501	Kristallchemie und Kristallographie	4 SWS	Vorlesung / Übung (VÜ) / ●	Drüppel, de la Flor Martin
Prüfungsveranstaltungen					
SS 2023	8210_101012	Kristallchemie und Kristallographie			Schilling, Drüppel
SS 2023	8210_x101012	Kristallchemie und Kristallographie			Drüppel
WS 23/24	8210_101012	Kristallchemie und Kristallographie			Drüppel, Schilling

Legende: 📺 Online, 🔄 Präsenz/Online gemischt, ● Präsenz, x Abgesagt

Erfolgskontrolle(n)

schriftliche Prüfung, 90 min

Voraussetzungen

keine

Anmerkungen

Der Praxisteil dieser Lehrveranstaltung wird in Präsenz durchgeführt. Das Übungs- und Anschauungsmaterial vor Ort ist für den Studienfortschritt der Teilnehmer/innen zwingend erforderlich.

T

8.36 Teilleistung: Labormethoden der Geochemie [T-BGU-101024]

Verantwortung: Dr. Elisabeth Eiche

Einrichtung: KIT-Fakultät für Bauingenieur-, Geo- und Umweltwissenschaften

Bestandteil von: [M-BGU-100593 - Labormethoden der Geochemie](#)

Teilleistungsart
Prüfungsleistung mündlich

Leistungspunkte
5

Notenskala
Drittelnoten

Turnus
Jedes Wintersemester

Version
1

Lehrveranstaltungen					
WS 23/24	6339060	Labormethoden der Geochemie	4 SWS	Vorlesung / Übung (VÜ) / ☞	Eiche, Bauer, Jungmann, Slunitschek, Gil Diaz
Prüfungsveranstaltungen					
WS 23/24	82-10_101024	Labormethoden der Geochemie			Eiche, Hector, Walter

Legende: ☞ Online, ☞ Präsenz/Online gemischt, ● Präsenz, x Abgesagt

Erfolgskontrolle(n)

mündliche Prüfung, 30 min

Voraussetzungen

keine

Anmerkungen

Anwesenheitspflicht für die Teilleistung "Übungen zu Labormethoden der Geochemie"

Der Praxisteil dieser Lehrveranstaltung wird in Präsenz durchgeführt. Er erfordert spezielle Räume (Labor) und ist für den Studienfortschritt der Teilnehmer/innen zwingend erforderlich.

Im Folgenden finden Sie einen Auszug der relevanten Lehrveranstaltungen zu dieser Teilleistung:

V

Labormethoden der Geochemie

6339060, WS 23/24, 4 SWS, Sprache: Deutsch, [im Studierendenportal anzeigen](#)

Vorlesung / Übung (VÜ)
Präsenz/Online gemischt

Inhalt

- Theorie und Praxis (in paralleler Übung) wichtiger Messverfahren in der analytischen Geochemie (Volumetrie, Gravimetrie, Titrimetrie, Photometrie, AAS, ICP-OES, DSC/TG, XRF, XRD)
- Probenahme und Probenaufbereitung
- Durchführung von Säureaufschlüssen
- Qualitätssicherung in der analytischen Chemie
- Datenauswertung und Dateninterpretation

Organisatorisches

Praktischer Teil im Labor: Mo., Kurs A: 8:30-11:30; Kurs B: 12:30-15:30

Es wird auf ILIAS nur einen Kurs für die Vorlesung und Übung in diesem Modul geben. Zu Beginn werden Vorlesungen zur Probenahme und verschiedenen Geräten gehalten. Ab Mitte November sind dann v.a. Praxisveranstaltungen im Labor. Der genaue Terminplan ist auf ILIAS zu sehen.

Literaturhinweise

Vorlesungsskript (ILIAS)

Heinrichs H., Hermann A.G. 1990. Praktikum der Analytischen Geochemie, Springer Verlag Berlin.

Schwedt G. 2007. Taschenatlas der Analytik, Wiley-VCH.

Allmann R., Kern A. 2002. Röntgenpulverdiffraktometrie, Springer Verlag Berlin.

Camann, K. (Hrsg.) 2010. Instrumentelle Analytische Chemie - Verfahren, Anwendungen, Qualitätssicherung. Spektrum Akademischer Verlag, Heidelberg

Holland H.D., Turekian, K.K. 2014. Treatise on Geochemistry. 2nd Edition. Volume 15: Analytical Geochemistry/Inorganic instrumental analysis. Elsevier.


Rollinson, H., 1993. Using geochemical data: evaluation, presentation, interpretation. Jon Wiley & Sons





Spieß, L., Teichert, G., Schwarzer, R., Behnken, H., Genzel, C., 2019. Moderne Röntgenbeugung – Röntgendiffraktometrie für Materialwissenschaftler, Physiker und Chemiker. 3. Auflage. Springer Verlag

T 8.37 Teilleistung: Magmatite [T-BGU-101016]

Verantwortung: Prof. Dr. Armin Zeh
Einrichtung: KIT-Fakultät für Bauingenieur-, Geo- und Umweltwissenschaften
Bestandteil von: [M-BGU-100589 - Grundlagen der Petrologie](#)

Teilleistungsart	Leistungspunkte	Notenskala	Turnus	Version
Prüfungsleistung schriftlich	5	Drittelnoten	Jedes Sommersemester	1

Lehrveranstaltungen					
SS 2023	6310503	Magmatite	4 SWS	Vorlesung / Übung (VÜ) / 	Zeh
Prüfungsveranstaltungen					
SS 2023	8210_101016	Magmatite			Zeh
WS 23/24	8210_101016	Magmatite			Zeh

Legende:  Online,  Präsenz/Online gemischt,  Präsenz,  Abgesagt

Erfolgskontrolle(n)

Schriftliche Prüfung 90 Minuten

Voraussetzungen

keine

Anmerkungen

Der Praxisteil dieser Lehrveranstaltung wird in Präsenz durchgeführt. Die Mikroskopieübungen sind für den Studienfortschritt der Teilnehmer/innen zwingend erforderlich.

T

8.38 Teilleistung: Mathematik I [T-MATH-103359]

Verantwortung: Dr. Sebastian Gensing
Dr. Gabriele Link

Einrichtung: KIT-Fakultät für Mathematik

Bestandteil von: [M-BGU-100690 - Orientierungsprüfung](#)
[M-MATH-101734 - Mathematik I](#)

Teilleistungsart
Prüfungsleistung schriftlich

Leistungspunkte
4

Notenskala
Drittelnoten

Turnus
Jedes Wintersemester

Version
2

Lehrveranstaltungen					
WS 23/24	0134000	Mathematik I (für Naturwissenschaftler)	3 SWS	Vorlesung (V)	Nepechiy
Prüfungsveranstaltungen					
SS 2023	7700004	Mathematik I (für Naturwissenschaftler) - Nachklausur			Link
WS 23/24	7700006	Mathematik I (für Naturwissenschaftler) - Hauptklausur			Link, Nepechiy

Voraussetzungen

Bestandene Teilleistung T-MATH-103358 (Prüfungsvorleistung)

Modellierte Voraussetzungen

Es müssen die folgenden Bedingungen erfüllt werden:

1. Die Teilleistung [T-MATH-103358 - Übungen zu Mathematik I](#) muss erfolgreich abgeschlossen worden sein.

T 8.39 Teilleistung: Mathematik II [T-MATH-103361]

Verantwortung: Dr. Sebastian Gensing
Dr. Gabriele Link

Einrichtung: KIT-Fakultät für Mathematik

Bestandteil von: [M-MATH-101735 - Mathematik II](#)

Teilleistungsart	Leistungspunkte	Notenskala	Turnus	Version
Prüfungsleistung schriftlich	4	Drittelnoten	Jedes Sommersemester	2

Lehrveranstaltungen					
SS 2023	0182000	Mathematik II (für Naturwissenschaftler)	3 SWS	Vorlesung (V)	Link
Prüfungsveranstaltungen					
SS 2023	7700028	Mathematik II (für Naturwissenschaftler) - Hauptklausur			Link
WS 23/24	7700007	Mathematik II (für Naturwissenschaftler) - Nachklausur			Link, Nepechiy

Modellierte Voraussetzungen

Es müssen die folgenden Bedingungen erfüllt werden:

1. Die Teilleistung [T-MATH-103360 - Übungen zu Mathematik II](#) muss erfolgreich abgeschlossen worden sein.

T

8.40 Teilleistung: Metamorphite [T-BGU-101017]

Verantwortung: apl. Prof. Dr. Kirsten Drüppel
Einrichtung: KIT-Fakultät für Bauingenieur-, Geo- und Umweltwissenschaften
Bestandteil von: [M-BGU-100589 - Grundlagen der Petrologie](#)

Teilleistungsart	Leistungspunkte	Notenskala	Turnus	Version
Prüfungsleistung schriftlich	5	Drittelnoten	Jedes Wintersemester	1

Lehrveranstaltungen					
WS 23/24	6339013	Metamorphite	4 SWS	Vorlesung / Übung (VÜ) / ●	Drüppel
Prüfungsveranstaltungen					
SS 2023	8210_101017	Metamorphite			Drüppel
WS 23/24	8210_101017	Metamorphite			Drüppel

Legende: Online, Präsenz/Online gemischt, Präsenz, Abgesagt

Erfolgskontrolle(n)

schriftliche Prüfung 300 Minuten: diese beinhaltet sei es die Theorie wie auch den praktischen Mikroskopierteil.

Voraussetzungen

keine

Anmerkungen

Der Praxisteil dieser Lehrveranstaltung wird in Präsenz durchgeführt. Die Mikroskopieübungen sind für den Studienfortschritt der Teilnehmer/innen zwingend erforderlich.

T

8.41 Teilleistung: Mineralische Rohstoffe und Grundlagen der Energieressourcen [T-BGU-101023]

Verantwortung: Prof. Dr. Jochen Kolb

Einrichtung: KIT-Fakultät für Bauingenieur-, Geo- und Umweltwissenschaften

Bestandteil von: [M-BGU-100592 - Georessourcen](#)

Teilleistungsart	Leistungspunkte	Notenskala	Turnus	Version
Prüfungsleistung schriftlich	5	Drittelnoten	Jedes Sommersemester	1

Lehrveranstaltungen					
SS 2023	6310570	Mineralische Rohstoffe	2 SWS	Vorlesung / Übung (VÜ) / ●	Kolb, Patten, Walter
SS 2023	6339062	Grundlagen der Energieressourcen	2 SWS	Vorlesung (V) / ●	Kohl, Hergert, Kiefer
Prüfungsveranstaltungen					
SS 2023	8210_101023	Mineralische Rohstoffe und Grundlagen der Energieressourcen			Kohl, Kolb, Schilling
WS 23/24	8210_101023	Mineralische Rohstoffe und Grundlagen der Energieressourcen			Kolb, Schilling, Kohl

Legende: Online, Präsenz/Online gemischt, Präsenz, Abgesagt

Erfolgskontrolle(n)

Die Erfolgskontrolle in diesem Modul erfolgt gemäß § 4 Abs. 2 SPO B.Sc. Angewandte Geowissenschaften in Form einer schriftlichen Prüfung über die Dauer von 90 Minuten

Voraussetzungen

keine

Im Folgenden finden Sie einen Auszug der relevanten Lehrveranstaltungen zu dieser Teilleistung:

V

Mineralische Rohstoffe

6310570, SS 2023, 2 SWS, Sprache: Deutsch, [Im Studierendenportal anzeigen](#)

Vorlesung / Übung (VÜ)
Präsenz

Inhalt

Die Studierenden erlangen grundlegendes Wissen über die unterschiedlichen Ressourcen unserer Erde. Sie erlernen die Prinzipien des Rohstoffmarktes und wichtige Parameter, wie Preisentwicklung, Ressource, Reserve, Infrastruktur, einzuschätzen. Sie kennen die Grundprinzipien der Lagerstättenexploration. Die Studierenden verstehen die grundlegenden geologischen Modellvorstellungen für die wichtigsten Metallrohstoffe. Sie können Erzproben (Handstück, Bohrkern) makroskopisch beschreiben und den unterschiedlichen Lagerstättentypen zuordnen. Sie erkennen die wichtigsten Strukturen und Texturen im Gestein und können diese den unterschiedlichen Prozessen der Lagerstättenbildung zuordnen. Sie können das Fachvokabular sicher aktiv und passiv verwenden.

Gliederung der Veranstaltung:

Einführung in die Lagerstättenkunde

Magmatische Systeme

Cr; Fe-Ti-V Lagerstätten

Ni-PGE-Au Lagerstätten

Hydrothermale Systeme

Cu-Au-Ag-Mo-W Lagerstätten (Porphyry)

Cu-Au-Ag Lagerstätten (Epithermal)

Orogene Goldlagerstätten

Cu-Zn-Pb Lagerstätten (MVT-SSC)

Cu-Zn-Pb Lagerstätten (VMS-SEDEX)

Verwitterungs- und Residuallagerstätten

Die Studierenden sollten folgende Minerale erkennen und bestimmen können sowie für die meisten Minerale die Formel kennen:

Albit, Amphibol, Anhydrit, Ankerit, Apatit, Arsenopyrit, Azurit (keine Formel), Baryt, Biotit, Böhmit, Chalcedon, Chalkopyrit, Chlorit (keine Formel), Chromit, Diamant, Diaspor, Diopsid, Dolomit, Epidot (keine Formel), Fluorit, Galenit, Gibbsit, Gips, Goethit, Granat, Hämatit, Illit (keine Formel), Ilmenit, Kalifeldspat, Kalzit, Kaolinit, Klinopyroxen, Lepidokrokit, Magnetit, Malachit (keine Formel), Muskovit – Serizit, Olivin, Opal, Orthopyroxen, Plagioklas, Pyrit, Pyrrhotin, Quarz, Rutil, Serpentin (keine Formel), Siderit, Sphalerit, Talk (keine Formel), Turmalin (keine Formel), Zirkon.

Literaturhinweise

Robb, L. (2005): Introduction to Ore-Forming Processes, Blackwell Science Ltd

Ridley, J. (2016): Ore Deposit Geology, Cambridge University Press

T

8.42 Teilleistung: Mündliche Prüfung - Begleitstudium Angewandte Kulturwissenschaft [T-ZAK-112659]

Verantwortung: Dr. Christine Mielke
Christine Myglas

Einrichtung: Zentrale Einrichtungen/Zentrum für Angewandte Kulturwissenschaft und Studium Generale

Bestandteil von: [M-ZAK-106235 - Begleitstudium - Angewandte Kulturwissenschaft](#)

Teilleistungsart	Leistungspunkte	Notenskala	Version
Prüfungsleistung mündlich	4	Drittelnoten	1

Prüfungsveranstaltungen			
SS 2023	1200059	Mündliche Prüfung - Begleitstudium Angewandte Kulturwissenschaft	

Erfolgskontrolle(n)

Mündliche Prüfung nach § 7, Abs. 6 im Umfang von ca. 45 Minuten über die Inhalte von zwei Lehrveranstaltungen aus dem Vertiefungsmodul 2 (4 LP)

Voraussetzungen

Voraussetzung für die Teilleistung 'Mündliche Prüfung' ist der erfolgreiche Abschluss der Module 1 und 3 und der erforderlichen Wahlpflichtteilleistungen in Modul 2.

T

8.43 Teilleistung: Mündliche Prüfung - Begleitstudium Nachhaltige Entwicklung [T-ZAK-112351]

Einrichtung: Zentrale Einrichtungen/Zentrum für Angewandte Kulturwissenschaft und Studium Generale

Bestandteil von: [M-ZAK-106099 - Begleitstudium - Nachhaltige Entwicklung](#)

Teilleistungsart	Leistungspunkte	Notenskala	Version
Prüfungsleistung mündlich	4	Drittelnoten	1

Prüfungsveranstaltungen			
SS 2023	1200018	Mündliche Prüfung - Begleitstudium Nachhaltige Entwicklung	
SS 2023	1200058	Mündliche Prüfung - Begleitstudium Nachhaltige Entwicklung	

Erfolgskontrolle(n)

Eine mündliche Prüfung nach § 7 Abs. 6 im Umfang von ca. 40 Minuten über die Inhalte von zwei Lehrveranstaltungen aus dem Wahlmodul.

Voraussetzungen

Voraussetzung für die Teilleistung 'Mündliche Prüfung' ist der erfolgreiche Abschluss des Grundlagenmoduls und des Vertiefungsmoduls, sowie der erforderlichen Wahlpflichtteilleistungen im Wahlmodul.

T

8.44 Teilleistung: Praxismodul [T-ZAK-112660]

Verantwortung: Dr. Christine Mielke
Christine Myglas

Einrichtung: Zentrale Einrichtungen/Zentrum für Angewandte Kulturwissenschaft und Studium Generale

Bestandteil von: [M-ZAK-106235 - Begleitstudium - Angewandte Kulturwissenschaft](#)

Teilleistungsart	Leistungspunkte	Notenskala	Version
Studienleistung	4	best./nicht best.	1

Erfolgskontrolle(n)

Praktikum (3 LP)

Studienleistung ‚Praktikumsbericht‘ (im Umfang ca. 18.000 Zeichen inkl. Leerzeichen) (1 LP)

Voraussetzungen

keine

Anmerkungen

Kenntnisse aus Grundlagenmodul und Vertiefungsmodul sind hilfreich.

T 8.45 Teilleistung: Proseminar [T-BGU-104468]

Verantwortung: TT-Prof. Dr. Nevena Tomašević

Einrichtung: KIT-Fakultät für Bauingenieur-, Geo- und Umweltwissenschaften

Bestandteil von: [M-BGU-102158 - Überfachliche Qualifikationen: Wissenschaftliches Arbeiten und Präsentieren](#)

Teilleistungsart	Leistungspunkte	Notenskala	Turnus	Version
Prüfungsleistung anderer Art	2	Drittelnoten	Jedes Sommersemester	1

Lehrveranstaltungen					
SS 2023	6310502	Proseminar	2 SWS	Seminar (S) / ●	Kontny, Tomašević
Prüfungsveranstaltungen					
SS 2023	8210_104468	Proseminar			Zeh, Kontny, Tomašević
WS 23/24	8210_104468	Proseminar			

Legende: Online, Präsenz/Online gemischt, Präsenz, Abgesagt

Erfolgskontrolle(n)

Prüfungsleistung anderer Art (benoteter ca. 20-minütiger Seminarvortrag zur Literaturrecherche)

Voraussetzungen

keine

Anmerkungen

Im Proseminar besteht Anwesenheitspflicht

T

8.46 Teilleistung: Prüfung zur Allgemeinen Meteorologie [T-PHYS-103682]

Verantwortung: apl. Prof. Dr. Michael Kunz
Einrichtung: KIT-Fakultät für Physik
Bestandteil von: [M-PHYS-101962 - Allgemeine Meteorologie](#)

Teilleistungsart	Leistungspunkte	Notenskala	Turnus	Version
Prüfungsleistung mündlich	1	Drittelnoten	Jedes Wintersemester	1

Prüfungsveranstaltungen			
SS 2023	7800080	Allgemeine Meteorologie (Prüfung für Nebenfachhörer)	Kunz
WS 23/24	7800043	Allgemeine Meteorologie (Prüfung für Nebenfachhörer)	Kunz

Erfolgskontrolle(n)

Die Erfolgskontrolle erfolgt im Rahmen einer mündlichen Gesamtprüfung (ca. 45 Minuten) nach §4 Abs. 2 Nr. 2 SPO Bachelor Meteorologie.

Modellierte Voraussetzungen

Es müssen die folgenden Bedingungen erfüllt werden:

1. Die Teilleistung [T-PHYS-101091 - Allgemeine Meteorologie](#) muss erfolgreich abgeschlossen worden sein.

T

8.47 Teilleistung: Prüfung zur Klimatologie [T-PHYS-105594]**Verantwortung:** Prof. Dr. Joaquim José Ginete Werner Pinto**Einrichtung:** KIT-Fakultät für Physik**Bestandteil von:** [M-PHYS-102669 - Klimatologie](#)**Teilleistungsart**
Prüfungsleistung mündlich**Leistungspunkte**
1**Notenskala**
Drittelnoten**Version**
5

Prüfungsveranstaltungen			
SS 2023	7800052	Klimatologie (Prüfung für Nebenfachhörer)	Ginete Werner Pinto
SS 2023	7800139	Klimatologie für Wiederholer	Ginete Werner Pinto

Voraussetzungen

Die Teilleistung Klimatologie muss bestanden sein.

Modellierte Voraussetzungen

Es müssen die folgenden Bedingungen erfüllt werden:

1. Die Teilleistung [T-PHYS-101092 - Klimatologie](#) muss erfolgreich abgeschlossen worden sein.

T

8.48 Teilleistung: Rechnergestützte Übungen Statistik [T-MATH-100216]

Verantwortung: Dr. rer. nat. Bruno Ebner
PD Dr. Bernhard Klar

Einrichtung: KIT-Fakultät für Mathematik

Bestandteil von: [M-MATH-100150 - Statistik](#)

Teilleistungsart
Studienleistung

Leistungspunkte
2

Notenskala
best./nicht best.

Turnus
Jedes Wintersemester

Version
1

Lehrveranstaltungen					
SS 2023	0186300	Rechnergestützte Übungen zur Statistik für Studierende der Biologie (Blockpraktikum)	2 SWS	Block (B) / 📱	Lindner
SS 2023	0186400	Rechnergestützte Übungen zur Statistik für Studierende der Biologie (Blockpraktikum)	2 SWS	Block (B) / 📱	Lindner
WS 23/24	0137200	Rechnergestützte Übungen zur Statistik für Studierende der Biologie (Modul 15)	2 SWS	Block (B) / 📱	Klar
Prüfungsveranstaltungen					
WS 23/24	7100019	Rechnergestützte Übungen Statistik			Ebner
WS 23/24	7700091	Rechnergestützte Übungen Statistik			Klar

Legende: 📱 Online, 🔄 Präsenz/Online gemischt, 📍 Präsenz, ✕ Abgesagt

Voraussetzungen

keine

T

8.49 Teilleistung: Regionale und Historische Geologie [T-BGU-101018]

Verantwortung: Prof. Dr. Christoph Hilgers
Einrichtung: KIT-Fakultät für Bauingenieur-, Geo- und Umweltwissenschaften
Bestandteil von: [M-BGU-100590 - Regionale und Historische Geologie](#)

Teilleistungsart	Leistungspunkte	Notenskala	Turnus	Version
Prüfungsleistung schriftlich	6	Drittelnoten	Jedes Sommersemester	5

Lehrveranstaltungen					
SS 2023	6310555	Regionale und Historische Geologie	2 SWS	Vorlesung / Übung (VÜ) / ●	Hilgers
SS 2023	6310556	Geländeseminar Regionale und Historische Geologie	4 SWS	Seminar (S) / ●	Hilgers
Prüfungsveranstaltungen					
SS 2023	8210_101018	Regionale und Historische Geologie			Hilgers
WS 23/24	8210_101018	Regionale und Historische Geologie			Hilgers

Legende: Online, Präsenz/Online gemischt, Präsenz, Abgesagt

Erfolgskontrolle(n)

Die Erfolgskontrolle besteht aus einer 120 minütigen benoteten Klausur. Es wird der Inhalt der Lehrveranstaltung „Regionale und historische Geologie“ und „Geländeseminar Regionale und Historische Geologie“ geprüft.

Die Zulassung zur Erfolgskontrolle besteht aus :

- der Teilnahme am Geländeseminar Regionale und Historische Geologie
- der Abgabe des überschriebenen Feldbuchs spätestens 14 Tage nach Seminarende,
- sowie 100% der Hausaufgaben fristgerecht abgegeben, 80% der Hausaufgaben bestanden

Voraussetzungen

siehe modellierte Voraussetzungen

Modellierte Voraussetzungen

Es müssen die folgenden Bedingungen erfüllt werden:

1. Es muss eine von 2 Bedingungen erfüllt werden:
 1. Die Teilleistung [T-BGU-111480 - Erdgeschichte](#) muss erfolgreich abgeschlossen worden sein.
 2. Die Teilleistung [T-BGU-108464 - Einführung in die Erdgeschichte](#) muss erfolgreich abgeschlossen worden sein.
2. Die Teilleistung [T-BGU-101014 - Strukturgeologie, Tektonik und Sedimentologie](#) muss erfolgreich abgeschlossen worden sein.
3. Die Teilleistung [T-BGU-101010 - Geologische Karten und Profile](#) muss erfolgreich abgeschlossen worden sein.
4. Die Teilleistung [T-BGU-108341 - Geomorphologie und Bodenkunde](#) muss erfolgreich abgeschlossen worden sein.

Anmerkungen

1. Die Teilleistung Regionale und Historische Geologie mit den Lehrveranstaltungen „Regionale und Historische Geologie“ und „Erdgeschichte“ hat nur Gültigkeit für Bachelorstudierende bis Studienbeginn 2016/2017, welche diese Teilleistung bereits gewählt haben.

2. Für alle anderen wird in dieser Teilleistung der Inhalt der Lehrveranstaltungen „Regionale und historische Geologie“ und „Geländeseminar Regionale und Historische Geologie“ geprüft.

Das Modul Regionale & Historische Geologie integriert Vorlesung, Übung und mehrtägige, praktische Geländearbeit in zwei Lehrveranstaltungen „Regionale und historische Geologie“ und „Geländeseminar Regionale und historische Geologie“. Der Praxisteil Geländeseminar wird in Präsenz i.d.R. an zwei langen Wochenenden in der Nordeifel/Niederrheinische Bucht und Oberrheingraben/Kraichgau/Schwarzwald/Alb während des Semesters durchgeführt.

Das Geländeseminar ist für den Studienfortschritt der Teilnehmer/innen zwingend erforderlich.

Für die Teilnahme am Geländeseminar sind geologischer Hammer, -Lupe und geologisches Feldbuch sowie knöchelhohe Geländeschuhe mitzubringen.

Im Folgenden finden Sie einen Auszug der relevanten Lehrveranstaltungen zu dieser Teilleistung:

V

Regionale und Historische Geologie6310555, SS 2023, 2 SWS, Sprache: Deutsch, [Im Studierendenportal anzeigen](#)**Vorlesung / Übung (VÜ)**
Präsenz**Inhalt****Inhalt:**

- Regionale Geologie von Nordeuropa, Schwarzwald, Thüringen/Sachsen, Böhmisches Massiv, Rheinisches Schiefergebirge/Harz, Saar-Nahe Becken, Thüringer Becken, Filderebene & Schwäbische Alb, Kreide Becken & Alpen, Molassebecken & Rheingraben im geodynamischen Kontext von Becken- und Gebirgsbildungen.
- Historische Geologie anhand von Lithologs und Paläogeographie im Rahmen von Gesteinsqualitäten und Georessourcen.
- Interpretation geologischer Karten, stratigraphische Korrelationen und fazielle Entwicklungen.

Lernziele:

- Nach dieser Teilleistung haben Sie einen Überblick über lithologische Abfolgen, deren laterale Variationen und die Georessourcen Mitteleuropas.
- Sie können die erdgeschichtliche und regionale Entwicklung Mitteleuropas in Raum und Zeit von deren Ursprung bis heute wiedergeben,
- geologische Karten Mitteleuropas lesen und den regionalgeologischen Zusammenhang ableiten.

Voraussetzungen:

- Die Zulassung zur Modul-Prüfungsleistung besteht aus den fristgerecht abgegeben Hausaufgaben (100%) der Teilleistung Regionale und Historische Geologie, von denen 80% bestanden sind (bestanden/nicht bestanden).

Prüfungsleistung:

- Die Prüfungsleistung des Moduls besteht aus einer 90 minütigen benoteten Klausur. Es wird der Inhalt der Lehrveranstaltungen „Regionale und historische Geologie“ und „Geländeseminar Regionale und Historische Geologie“ geprüft. Der Praxisteil dieser Lehrveranstaltung wird in Präsenz durchgeführt. Das Geländeseminar ist für den Studienfortschritt der Teilnehmer/innen zwingend erforderlich.

Organisatorisches

Das Modul Regionale und Historische Geologie besteht aus:

- Teilleistung 1 „Regionale und historische Geologie“ Vorlesung & Übung und
- Teilleistung 2 „Geländeseminar Regionale und historische Geologie“, mehrtägige, praktische Geländearbeit.

Die Prüfungsleistung des Moduls besteht aus:

- einer 90 minütigen benoteten Klausur über die Inhalte der Kurse des Moduls.

Voraussetzung zur Teilnahme an der Modul-Prüfungsleistung ist:

- die fristgerechte Abgabe der Hausaufgaben (100%), davon mindestens 80% der Hausaufgaben bestanden (unbenotet) (geplant ab SS21)
- die Teilnahme am Geländeseminar (100%) mit Abgabe des überschriebenen Feldbuchs (unbenotet)

Geländeseminar:

- Das Geländeseminar wird in Präsenz durchgeführt und findet statt
 - Fri 30.06.- Son 02.07.2023, Niederrheinische Bucht und das Stavelot-Venn Massiv, Abfahrt 8.30h, Rückkehr ca. 18h, Übernachtung Jugendherberge Nideggen
 - Fri 14.07. - Sun. 16.07.2023, Kraichgau-Schwarzwald-Alb, Abfahrt morgens 8.30h, Rückfahrt ca. 17h.
- Das Geländeseminar ist für den Studienfortschritt der Teilnehmer/innen zwingend erforderlich.
- Es wird in Kleingruppen an geologischen Aufschlüssen gearbeitet.
- Für die Teilnahme am Geländeseminar sind Geologischer Hammer, -Lupe und geologisches Feldbuch sowie knöchelhohe Geländeschuhe mitzubringen.

Grundlage:

- Der Abschluss der Module Dynamik der Erde I (1. Sem.), Dynamik der Erde II (2. Sem.), Grundlagen der Geologie (3. Sem.) wird vorausgesetzt.

LiteraturhinweiseWalter, R 2016 [Erdgeschichte. Schweizerbart.](#)Walter, R. 2007. [Geologie von Mitteleuropa. Schweizerbart.](#)



Geländeseminar Regionale und Historische Geologie

6310556, SS 2023, 4 SWS, Sprache: Deutsch, [Im Studierendenportal anzeigen](#)

**Seminar (S)
Präsenz**

Inhalt

Inhalt:

- Geländearbeit mit Gesteinsansprache und -dokumentation, Gefügemessung und -auswertung, Analyse geologischer Karten in sedimentären Becken und Orogenen.

Lernziele:

- Nach dieser Teilleistung können Sie lithologische Abfolgen ansprechen und dokumentieren, deren laterale Variationen ableiten und auf Ablagerungsraum und Klima sowie Tektonik der Region rückschliessen. Sie messen die Raumlage der Gefüge ein und analysieren und interpretieren diese mit Hilfe der stereographischen Projektion. Sie korrelieren eigene Ergebnisse mit den entsprechenden geologischen Karten.

Voraussetzungen:

- Die Zulassung zur Modul-Prüfungsleistung besteht aus der Teilnahme (Anwesenheitspflicht) am Geländeseminar und der erfolgreichen Bewertung (bestanden/nicht bestanden) des spätestens 14 Tage nach Seminarende eingereichten, überschriebenen Feldbuchs.
- Für die Teilnahme am Geländeseminar sind Geologischer Hammer, -Lupe und geologisches Feldbuch sowie knöchelhohe Geländeschuhe mitzubringen.

Prüfungsleistung:

- Die Prüfungsleistung des Moduls besteht aus einer 90 minütigen benoteten Klausur. Es wird der Inhalt der Teilleistungen „Regionale und historische Geologie“ und „Geländeseminar Regionale und Historische Geologie“ geprüft. Das Geländeseminar wird in Präsenz durchgeführt. Die Teilleistung Geländeseminar ist für den Studienfortschritt der Teilnehmer/innen zwingend erforderlich.
- Die Zulassung zur Modul-Prüfungsleistung besteht aus der Teilnahme (Anwesenheitspflicht) am Geländeseminar und der erfolgreichen Bewertung (bestanden/nicht bestanden) des spätestens 14 Tage nach Seminarende eingereichten überschriebenen Feldbuchs.

Organisatorisches

Das Modul Regionale und Historische Geologie besteht aus:

- Teilleistung 1 „Regionale und historische Geologie“ Vorlesung & Übung und
- Teilleistung 2 „Geländeseminar Regionale und historische Geologie“, mehrtägige, praktische Geländearbeit.

Die Prüfungsleistung des Moduls besteht aus:

- einer 90 minütigen benoteten Klausur über die Inhalte der Kurse des Moduls.

Voraussetzung zur Teilnahme an der Modul-Prüfungsleistung ist:

- die fristgerechte Abgabe der Hausaufgaben (100%), davon mindestens 80% der Hausaufgaben bestanden (unbenotet)
- die Teilnahme am Geländeseminar (100%) mit Abgabe des überschriebenen Feldbuchs (unbenotet)

Geländeseminar:

- Das Geländeseminar wird in Präsenz durchgeführt und findet statt
 - Fri 30.06.- Sun 02.07.2023, Niederrheinische Bucht und das Stavelot-Venn Massiv, Abfahrt 8.30h, Abendbesprechungen, Rückkehr ca. 18h, Übernachtung Jugendherberge Nideggen
 - Fri 14.07. - Sun. 16.07.2023, Kraichgau-Schwarzwald-Alb, Abfahrt morgens 8.30h, Rückfahrt ca. 17h.
- Das Geländeseminar ist für den Studienfortschritt der Teilnehmer/innen zwingend erforderlich.
- Es wird in Kleingruppen an geologischen Aufschlüssen gearbeitet.
- Für die Teilnahme am Geländeseminar sind Geologischer Hammer, -Lupe und geologisches Feldbuch sowie knöchelhohe Geländeschuhe mitzubringen.

Grundlage:

- Der Abschluss der Module Dynamik der Erde I (1. Sem.), Dynamik der Erde II (2. Sem.), Grundlagen der Geologie (3. Sem.) wird vorausgesetzt.

Literaturhinweise

McCann & Valdivia-Manchego (2015): [Geologie im Gelände](#). Springer.

Walter, R 2016 [Erdgeschichte](#). Schweizerbart.




Walter, R. 2007. [Geologie von Mitteleuropa](#). Schweizerbart.





T

8.50 Teilleistung: Statik Starrer Körper [T-BGU-103377]

Verantwortung: Prof. Dr.-Ing. Peter Betsch
Einrichtung: KIT-Fakultät für Bauingenieur-, Geo- und Umweltwissenschaften
Bestandteil von: [M-BGU-101745 - Statik starrer Körper](#)

Teilleistungsart	Leistungspunkte	Notenskala	Turnus	Version
Prüfungsleistung schriftlich	7	Drittelpnoten	Jedes Semester	1

Lehrveranstaltungen					
WS 23/24	6200101	Statik starrer Körper	4 SWS	Vorlesung (V) / 	Franke
WS 23/24	6200102	Übungen zu Statik starrer Körper	2 SWS	Übung (Ü) / 	Zähringer, Kinon
WS 23/24	6200103	Tutorien zu Statik starrer Körper	SWS	Tutorium (Tu) / 	Mitarbeiter/innen
Prüfungsveranstaltungen					
SS 2023	8231103377	Statik Starrer Körper			Betsch, Seelig
WS 23/24	8231103377	Statik starrer Körper			Betsch

Legende:  Online,  Präsenz/Online gemischt,  Präsenz,  Abgesagt

Erfolgskontrolle(n)

Schriftliche Prüfung, 100 min, nach § 4 Abs. 2 der SPO 2015 Bachelorstudiengang Angewandte Geowissenschaften

Voraussetzungen

keine

Empfehlungen

keine

Anmerkungen

keine

T

8.51 Teilleistung: Statistik - Klausur [T-MATH-106848]

Verantwortung: Dr. rer. nat. Bruno Ebner
PD Dr. Bernhard Klar

Einrichtung: KIT-Fakultät für Mathematik

Bestandteil von: [M-MATH-100150 - Statistik](#)


Teilleistungsart
Prüfungsleistung schriftlich





Leistungspunkte
3

Notenskala
Drittelnoten

Turnus
Jedes Wintersemester

Version
1

Lehrveranstaltungen					
WS 23/24	0137000	Statistik für Studierende der Biologie	3 SWS	Vorlesung (V) / 	N.N.
Prüfungsveranstaltungen					
WS 23/24	7100020	Statistik			Ebner, Mayer
WS 23/24	7700055	Statistik			Ebner
WS 23/24	7700084	Statistik - Klausur (Haupttermin)			Klar
WS 23/24	7700089	Statistik - Klausur (Nachtermin)			Klar

Legende:  Online,  Präsenz/Online gemischt,  Präsenz,  Abgesagt

Voraussetzungen

Keine

T

8.52 Teilleistung: Statistik - Übungen [T-MATH-106849]

Verantwortung: Dr. rer. nat. Bruno Ebner
PD Dr. Bernhard Klar

Einrichtung: KIT-Fakultät für Mathematik

Bestandteil von: [M-MATH-100150 - Statistik](#)

Teilleistungsart
Studienleistung

Leistungspunkte
1

Notenskala
best./nicht best.

Turnus
Jedes Wintersemester

Version
1

Lehrveranstaltungen					
WS 23/24	0137100	Übungen zu 0137000	1 SWS	Übung (Ü) / ●	Mayer
Prüfungsveranstaltungen					
WS 23/24	7700042	Statistik - Übungen			Ebner
WS 23/24	7700090	Statistik - Übungen			Klar

Legende: Online, Präsenz/Online gemischt, Präsenz, Abgesagt

Voraussetzungen

Keine

T

8.53 Teilleistung: Strukturgeologie, Tektonik und Sedimentologie [T-BGU-101014]

Verantwortung: apl. Prof. Dr. Agnes Kontny
Einrichtung: KIT-Fakultät für Bauingenieur-, Geo- und Umweltwissenschaften
Bestandteil von: [M-BGU-100587 - Grundlagen der Geologie](#)

Teilleistungsart	Leistungspunkte	Notenskala	Turnus	Version
Prüfungsleistung schriftlich	7	Drittelpnoten	Jedes Wintersemester	1

Lehrveranstaltungen					
WS 23/24	6339008	Strukturgeologie und Tektonik	3 SWS	Vorlesung / Übung (VÜ) / ●	Kontny
WS 23/24	6339010	Sedimentologie	2 SWS	Vorlesung (V) / ●	Tomašević
WS 23/24	6339011	Tutorium zur Sedimentpetrologie	SWS	Tutorium (Tu) / ●	Tomašević
Prüfungsveranstaltungen					
SS 2023	8210_101014	Strukturgeologie, Tektonik und Sedimentologie			Kontny
WS 23/24	8210_101014	Strukturgeologie, Tektonik und Sedimentologie			Kontny, Tomašević

Legende: Online, Präsenz/Online gemischt, Präsenz, Abgesagt

Erfolgskontrolle(n)

schriftliche Prüfung, 120 min

Voraussetzungen

keine

Anmerkungen

Das Bestehen dieser Teilleistung ist für Bachelorstudierende der Angewandten Geowissenschaften ab 1.4.2019 Voraussetzung zur Anmeldung der Prüfung "Regionale und Historische Geologie".
 ab 1.10.2021 Voraussetzung zur Teilnahme T-BGU-101022 Geologische Kartierübung

T

8.54 Teilleistung: Übungen zu Mathematik I [T-MATH-103358]

Verantwortung: Dr. Sebastian Gensing
Dr. Gabriele Link

Einrichtung: KIT-Fakultät für Mathematik

Bestandteil von: [M-BGU-100690 - Orientierungsprüfung](#)
[M-MATH-101734 - Mathematik I](#)

Teilleistungsart	Leistungspunkte	Notenskala	Turnus	Version
Studienleistung schriftlich	2	best./nicht best.	Jedes Wintersemester	2

Lehrveranstaltungen					
WS 23/24	0134100	Übungen zu 0134000 (Mathematik I (für Naturwissenschaftler))	1 SWS	Übung (Ü)	Nepechiy
Prüfungsveranstaltungen					
WS 23/24	7700005	Mathematik I (für Naturwissenschaftler) - Übungsblätter			Link, Nepechiy

T

8.55 Teilleistung: Übungen zu Mathematik II [T-MATH-103360]

Verantwortung: Dr. Sebastian Gensing
Dr. Gabriele Link

Einrichtung: KIT-Fakultät für Mathematik

Bestandteil von: [M-MATH-101735 - Mathematik II](#)

Teilleistungsart
Studienleistung schriftlich

Leistungspunkte
2

Notenskala
best./nicht best.

Turnus
Jedes Sommersemester

Version
2

Lehrveranstaltungen					
SS 2023	0182100	Übungen zu 0182000 (Mathematik II (für Naturwissenschaftler))	1 SWS	Übung (Ü)	Link
Prüfungsveranstaltungen					
SS 2023	7700006	Mathematik II (für Naturwissenschaftler) - Übungsblätter			Link

T

8.56 Teilleistung: Vermessungskunde für Bauingenieure und Geowissenschaftler (benotet) [T-BGU-105941]

Verantwortung: Dr.-Ing. Norbert Rösch

Einrichtung: KIT-Fakultät für Bauingenieur-, Geo- und Umweltwissenschaften

Bestandteil von: [M-BGU-102965 - Geodäsie](#)

Teilleistungsart	Leistungspunkte	Notenskala	Version
Prüfungsleistung anderer Art	4	Drittelnoten	1

Lehrveranstaltungen					
SS 2023	6071202	Vermessungskunde (bauIBFW5-VERMK)	1 SWS	Vorlesung (V) / ●	Rösch
SS 2023	6071203	Übungen zu Vermessungskunde (bauIBFW5-VERMK)	2 SWS	Block (B) / ●	Rösch
Prüfungsveranstaltungen					
SS 2023	8280105941	Vermessungskunde für Bauingenieure und Geowissenschaftler (benotet)			Rösch

Legende: Online, Präsenz/Online gemischt, Präsenz, Abgesagt

Voraussetzungen

keine

T

8.57 Teilleistung: Vertiefungsmodul - Doing Culture - Selbstverbuchung BAK [T-ZAK-112655]

Verantwortung:	Dr. Christine Mielke Christine Myglas
Einrichtung:	Zentrale Einrichtungen/Zentrum für Angewandte Kulturwissenschaft und Studium Generale
Bestandteil von:	M-ZAK-106235 - Begleitstudium - Angewandte Kulturwissenschaft

Teilleistungsart	Leistungspunkte	Notenskala	Version
Prüfungsleistung anderer Art	3	Drittelnoten	1

Erfolgskontrolle(n)

In zwei Seminaren wird jeweils ein Referat (Prüfungsleistung anderer Art) gehalten.

In einem dritten Seminar ist entweder a) ein Referat zu halten (vorausgehende Studienleistung), das unbenotet bleibt, und darauf basierend eine Hausarbeit anzufertigen oder b) eine schriftliche Prüfung abzulegen.

Die 3 Seminare können entweder aus 3 verschiedenen der 5 Themen-Bausteine gewählt werden oder können – in Ausnahmefällen und nach Absprache mit den Modulverantwortlichen – im Sinne einer Spezialisierung aus einem Baustein gewählt werden.

Zusätzlich wird im Modul Vertiefung eine mündliche Prüfung abgelegt, die sich inhaltlich auf zwei der drei belegten Seminare bezieht.

Voraussetzungen

Voraussetzung für die Teilleistung 'Mündliche Prüfung' ist der erfolgreiche Abschluss der Module 1 und 3 und der erforderlichen Wahlpflichtteilleistungen in Modul 2.

Verbuchung von ÜQ-Leistungen

Diese Teilleistung eignet sich zur Selbstverbuchung von SQ/ÜQ-Leistungen durch Studierende. Es können Leistungen der folgenden Anbieter ohne Antrag verbucht werden:

- Zentrum für Angewandte Kulturwissenschaft und Studium Generale
- ZAK Begleitstudium

Empfehlungen

Lektüreempfehlung von Primär- und Fachliteratur wird von den jeweiligen Dozierenden individuell nach Vertiefungsbaustein festgelegt.

Anmerkungen

Die Inhalte des Grundlagenmoduls werden benötigt.

T

8.58 Teilleistung: Vertiefungsmodul - Global Cultures - Selbstverbuchung [T-ZAK-112658]

Verantwortung:	Dr. Christine Mielke Christine Myglas
Einrichtung:	Zentrale Einrichtungen/Zentrum für Angewandte Kulturwissenschaft und Studium Generale
Bestandteil von:	M-ZAK-106235 - Begleitstudium - Angewandte Kulturwissenschaft

Teilleistungsart	Leistungspunkte	Notenskala	Version
Prüfungsleistung anderer Art	3	Drittelnoten	1

Erfolgskontrolle(n)

In zwei Seminaren wird jeweils ein Referat (Prüfungsleistung anderer Art) gehalten.

In einem dritten Seminar ist entweder a) ein Referat zu halten (vorausgehende Studienleistung), das unbenotet bleibt, und darauf basierend eine Hausarbeit anzufertigen oder b) eine schriftliche Prüfung abzulegen.

Die 3 Seminare können entweder aus 3 verschiedenen der 5 Themen-Bausteine gewählt werden oder können – in Ausnahmefällen und nach Absprache mit den Modulverantwortlichen – im Sinne einer Spezialisierung aus einem Baustein gewählt werden.

Zusätzlich wird im Modul Vertiefung eine mündliche Prüfung abgelegt, die sich inhaltlich auf zwei der drei belegten Seminare bezieht.

Voraussetzungen

Voraussetzung für die Teilleistung 'Mündliche Prüfung' ist der erfolgreiche Abschluss der Module 1 und 3 und der erforderlichen Wahlpflichtteilleistungen in Modul 2.

Verbuchung von ÜQ-Leistungen

Diese Teilleistung eignet sich zur Selbstverbuchung von SQ/ÜQ-Leistungen durch Studierende. Es können Leistungen der folgenden Anbieter ohne Antrag verbucht werden:

- Zentrum für Angewandte Kulturwissenschaft und Studium Generale
- ZAK Begleitstudium

Empfehlungen

Lektüreempfehlung von Primär- und Fachliteratur wird von den jeweiligen Dozierenden individuell nach Vertiefungsbaustein festgelegt.

Anmerkungen

Die Inhalte des Grundlagenmoduls werden benötigt.

T

8.59 Teilleistung: Vertiefungsmodul - Lebenswelten - Selbstverbuchung BAK [T-ZAK-112657]

Verantwortung:	Dr. Christine Mielke Christine Myglas
Einrichtung:	Zentrale Einrichtungen/Zentrum für Angewandte Kulturwissenschaft und Studium Generale
Bestandteil von:	M-ZAK-106235 - Begleitstudium - Angewandte Kulturwissenschaft

Teilleistungsart	Leistungspunkte	Notenskala	Version
Prüfungsleistung anderer Art	3	Drittelnoten	1

Erfolgskontrolle(n)

In zwei Seminaren wird jeweils ein Referat (Prüfungsleistung anderer Art) gehalten.

In einem dritten Seminar ist entweder a) ein Referat zu halten (vorausgehende Studienleistung), das unbenotet bleibt, und darauf basierend eine Hausarbeit anzufertigen oder b) eine schriftliche Prüfung abzulegen.

Die 3 Seminare können entweder aus 3 verschiedenen der 5 Themen-Bausteine gewählt werden oder können – in Ausnahmefällen und nach Absprache mit den Modulverantwortlichen – im Sinne einer Spezialisierung aus einem Baustein gewählt werden.

Zusätzlich wird im Modul Vertiefung eine mündliche Prüfung abgelegt, die sich inhaltlich auf zwei der drei belegten Seminare bezieht.

Voraussetzungen

Voraussetzung für die Teilleistung 'Mündliche Prüfung' ist der erfolgreiche Abschluss der Module 1 und 3 und der erforderlichen Wahlpflichtteilleistungen in Modul 2.

Verbuchung von ÜQ-Leistungen

Diese Teilleistung eignet sich zur Selbstverbuchung von SQ/ÜQ-Leistungen durch Studierende. Es können Leistungen der folgenden Anbieter ohne Antrag verbucht werden:

- Zentrum für Angewandte Kulturwissenschaft und Studium Generale
- ZAK Begleitstudium

Empfehlungen

Lektüreempfehlung von Primär- und Fachliteratur wird von den jeweiligen Dozierenden individuell nach Vertiefungsbaustein festgelegt.

Anmerkungen

Die Inhalte des Grundlagenmoduls werden benötigt.

T

8.60 Teilleistung: Vertiefungsmodul - Medien & Ästhetik - Selbstverbuchung BAK [T-ZAK-112656]

Verantwortung:	Dr. Christine Mielke Christine Myglas
Einrichtung:	Zentrale Einrichtungen/Zentrum für Angewandte Kulturwissenschaft und Studium Generale
Bestandteil von:	M-ZAK-106235 - Begleitstudium - Angewandte Kulturwissenschaft

Teilleistungsart	Leistungspunkte	Notenskala	Version
Prüfungsleistung anderer Art	3	Drittelnoten	1

Erfolgskontrolle(n)

In zwei Seminaren wird jeweils ein Referat (Prüfungsleistung anderer Art) gehalten.

In einem dritten Seminar ist entweder a) ein Referat zu halten (vorausgehende Studienleistung), das unbenotet bleibt, und darauf basierend eine Hausarbeit anzufertigen oder b) eine schriftliche Prüfung abzulegen.

Die 3 Seminare können entweder aus 3 verschiedenen der 5 Themen-Bausteine gewählt werden oder können – in Ausnahmefällen und nach Absprache mit den Modulverantwortlichen – im Sinne einer Spezialisierung aus einem Baustein gewählt werden.

Zusätzlich wird im Modul Vertiefung eine mündliche Prüfung abgelegt, die sich inhaltlich auf zwei der drei belegten Seminare bezieht.

Voraussetzungen

Voraussetzung für die Teilleistung 'Mündliche Prüfung' ist der erfolgreiche Abschluss der Module 1 und 3 und der erforderlichen Wahlpflichtteilleistungen in Modul 2.

Verbuchung von ÜQ-Leistungen

Diese Teilleistung eignet sich zur Selbstverbuchung von SQ/ÜQ-Leistungen durch Studierende. Es können Leistungen der folgenden Anbieter ohne Antrag verbucht werden:

- Zentrum für Angewandte Kulturwissenschaft und Studium Generale
- ZAK Begleitstudium

Empfehlungen

Lektüreempfehlung von Primär- und Fachliteratur wird von den jeweiligen Dozierenden individuell nach Vertiefungsbaustein festgelegt.

Anmerkungen

Die Inhalte des Grundlagenmoduls werden benötigt.

T

8.61 Teilleistung: Vertiefungsmodul - Selbstverbuchung BeNe [T-ZAK-112346]

Verantwortung:	Christine Myglas
Einrichtung:	Zentrale Einrichtungen/Zentrum für Angewandte Kulturwissenschaft und Studium Generale
Bestandteil von:	M-ZAK-106099 - Begleitstudium - Nachhaltige Entwicklung

Teilleistungsart	Leistungspunkte	Notenskala	Version
Prüfungsleistung anderer Art	6	Drittelnoten	1

Erfolgskontrolle(n)

Die Erfolgskontrolle erfolgt in Form mehrerer Teilleistungen, die in der Regel eine Präsentation der (Gruppen-)Projektarbeit, eine schriftliche Ausarbeitung der (Gruppen-)Projektarbeit sowie eine individuelle Hausarbeit, ggf. mit Anhängen umfassen (Prüfungsleistungen anderer Art gemäß Satzung § 5 Absatz 3 Nr. 3 bzw. § 7 Absatz 7).

Die Präsentation wird in der Regel für Praxispartner geöffnet, die schriftliche Ausarbeitung wird ebenfalls an Praxispartner weitergegeben.

Voraussetzungen

Die aktive Teilnahme in allen drei Pflichtbestandteilen.

Verbuchung von ÜQ-Leistungen

Diese Teilleistung eignet sich zur Selbstverbuchung von SQ/ÜQ-Leistungen durch Studierende. Es können Leistungen der folgenden Anbieter ohne Antrag verbucht werden:

- Zentrum für Angewandte Kulturwissenschaft und Studium Generale
- ZAK Begleitstudium

Empfehlungen

Kenntnisse aus ‚Grundlagenmodul‘ und ‚Wahlmodul‘ sind hilfreich.

Lektüreempfehlung von Primär- und Fachliteratur wird von den jeweiligen Dozierenden individuell nach Projektseminar festgelegt.

T

8.62 Teilleistung: Vertiefungsmodul - Technik & Verantwortung - Selbstverbuchung BAK [T-ZAK-112654]

Verantwortung:	Dr. Christine Mielke Christine Myglas
Einrichtung:	Zentrale Einrichtungen/Zentrum für Angewandte Kulturwissenschaft und Studium Generale
Bestandteil von:	M-ZAK-106235 - Begleitstudium - Angewandte Kulturwissenschaft

Teilleistungsart	Leistungspunkte	Notenskala	Version
Prüfungsleistung anderer Art	3	Drittelnoten	1

Erfolgskontrolle(n)

In zwei Seminaren wird jeweils ein Referat (Prüfungsleistung anderer Art) gehalten.

In einem dritten Seminar ist entweder a) ein Referat zu halten (vorausgehende Studienleistung), das unbenotet bleibt, und darauf basierend eine Hausarbeit anzufertigen oder b) eine schriftliche Prüfung abzulegen.

Die 3 Seminare können entweder aus 3 verschiedenen der 5 Themen-Bausteine gewählt werden oder können – in Ausnahmefällen und nach Absprache mit den Modulverantwortlichen – im Sinne einer Spezialisierung aus einem Baustein gewählt werden.

Zusätzlich wird im Modul Vertiefung eine mündliche Prüfung abgelegt, die sich inhaltlich auf zwei der drei belegten Seminare bezieht.

Voraussetzungen

Voraussetzung für die Teilleistung 'Mündliche Prüfung' ist der erfolgreiche Abschluss der Module 1 und 3 und der erforderlichen Wahlpflichtteilleistungen in Modul 2.

Verbuchung von ÜQ-Leistungen

Diese Teilleistung eignet sich zur Selbstverbuchung von SQ/ÜQ-Leistungen durch Studierende. Es können Leistungen der folgenden Anbieter ohne Antrag verbucht werden:

- Zentrum für Angewandte Kulturwissenschaft und Studium Generale
- ZAK Begleitstudium

Empfehlungen

Lektüreempfehlung von Primär- und Fachliteratur wird von den jeweiligen Dozierenden individuell nach Vertiefungsbaustein festgelegt.

Anmerkungen

Die Inhalte des Grundlagenmoduls werden benötigt.

T

8.63 Teilleistung: Wahlmodul - Nachhaltige Stadt- und Quartiersentwicklung - Selbstverbuchung BeNe [T-ZAK-112347]

Einrichtung: Universität gesamt
Zentrale Einrichtungen/Zentrum für Angewandte Kulturwissenschaft und Studium Generale

Bestandteil von: [M-ZAK-106099 - Begleitstudium - Nachhaltige Entwicklung](#)

Teilleistungsart	Leistungspunkte	Notenskala	Version
Prüfungsleistung anderer Art	3	Drittelnoten	1

Erfolgskontrolle(n)

Prüfungsleistung anderer Art nach § 7 Abs. 7 in Form eines Referats in der gewählten Lehrveranstaltung.

Voraussetzungen

Voraussetzung für die Teilleistung 'Mündliche Prüfung' ist der erfolgreiche Abschluss der Module 1 und 3 und der erforderlichen Wahlpflichtteilleistungen in Modul 2.

Verbuchung von ÜQ-Leistungen

Diese Teilleistung eignet sich zur Selbstverbuchung von SQ/ÜQ-Leistungen durch Studierende. Es können Leistungen der folgenden Anbieter ohne Antrag verbucht werden:

- Zentrum für Angewandte Kulturwissenschaft und Studium Generale
- ZAK Begleitstudium

Empfehlungen

Die Inhalte des Grundlagenmoduls sind hilfreich.

Lektüreempfehlung von Primär- und Fachliteratur wird von den jeweiligen Dozierenden individuell nach Vertiefungsbaustein festgelegt.

T

8.64 Teilleistung: Wahlmodul - Nachhaltigkeit in Kultur, Wirtschaft und Gesellschaft - Selbstverbuchung BeNe [T-ZAK-112350]

Einrichtung: Zentrale Einrichtungen/Zentrum für Angewandte Kulturwissenschaft und Studium Generale

Bestandteil von: [M-ZAK-106099 - Begleitstudium - Nachhaltige Entwicklung](#)

Teilleistungsart	Leistungspunkte	Notenskala	Version
Prüfungsleistung anderer Art	3	Drittelnoten	1

Erfolgskontrolle(n)

Prüfungsleistung anderer Art nach § 7 Abs. 7 in Form eines Referats in der gewählten Lehrveranstaltung.

Voraussetzungen

Voraussetzung für die Teilleistung 'Mündliche Prüfung' ist der erfolgreiche Abschluss der Module 1 und 3 und der erforderlichen Wahlpflichtteilleistungen in Modul 2.

Verbuchung von ÜQ-Leistungen

Diese Teilleistung eignet sich zur Selbstverbuchung von SQ/ÜQ-Leistungen durch Studierende. Es können Leistungen der folgenden Anbieter ohne Antrag verbucht werden:

- Zentrum für Angewandte Kulturwissenschaft und Studium Generale
- ZAK Begleitstudium

Empfehlungen

Die Inhalte des Grundlagenmoduls sind hilfreich.

Lektüreempfehlung von Primär- und Fachliteratur wird von den jeweiligen Dozierenden individuell nach Vertiefungsbaustein festgelegt.

T

8.65 Teilleistung: Wahlmodul - Nachhaltigkeitsbewertung von Technik - Selbstverbuchung BeNe [T-ZAK-112348]

Einrichtung: Zentrale Einrichtungen/Zentrum für Angewandte Kulturwissenschaft und Studium Generale

Bestandteil von: [M-ZAK-106099 - Begleitstudium - Nachhaltige Entwicklung](#)

Teilleistungsart	Leistungspunkte	Notenskala	Version
Prüfungsleistung anderer Art	3	Drittelnoten	1

Erfolgskontrolle(n)

Prüfungsleistung anderer Art nach § 7 Abs. 7 in Form eines Referats in der gewählten Lehrveranstaltung.

Voraussetzungen

Voraussetzung für die Teilleistung 'Mündliche Prüfung' ist der erfolgreiche Abschluss der Module 1 und 3 und der erforderlichen Wahlpflichtteilleistungen in Modul 2.

Verbuchung von ÜQ-Leistungen

Diese Teilleistung eignet sich zur Selbstverbuchung von SQ/ÜQ-Leistungen durch Studierende. Es können Leistungen der folgenden Anbieter ohne Antrag verbucht werden:

- Zentrum für Angewandte Kulturwissenschaft und Studium Generale
- ZAK Begleitstudium

Empfehlungen

Die Inhalte des Grundlagenmoduls sind hilfreich.

Lektüreempfehlung von Primär- und Fachliteratur wird von den jeweiligen Dozierenden individuell nach Vertiefungsbaustein festgelegt.

T

8.66 Teilleistung: Wahlmodul - Subjekt, Leib, Individuum: die andere Seite der Nachhaltigkeit - Selbstverbuchung BeNe [T-ZAK-112349]

Einrichtung: Zentrale Einrichtungen/Zentrum für Angewandte Kulturwissenschaft und Studium Generale

Bestandteil von: [M-ZAK-106099 - Begleitstudium - Nachhaltige Entwicklung](#)

Teilleistungsart	Leistungspunkte	Notenskala	Version
Prüfungsleistung anderer Art	3	Drittelnoten	1

Erfolgskontrolle(n)

Prüfungsleistung anderer Art nach § 7 Abs. 7 in Form eines Referats in der gewählten Lehrveranstaltung.

Voraussetzungen

Voraussetzung für die Teilleistung 'Mündliche Prüfung' ist der erfolgreiche Abschluss der Module 1 und 3 und der erforderlichen Wahlpflichtteilleistungen in Modul 2.

Verbuchung von ÜQ-Leistungen

Diese Teilleistung eignet sich zur Selbstverbuchung von SQ/ÜQ-Leistungen durch Studierende. Es können Leistungen der folgenden Anbieter ohne Antrag verbucht werden:

- Zentrum für Angewandte Kulturwissenschaft und Studium Generale
- ZAK Begleitstudium

Empfehlungen

Die Inhalte des Grundlagenmoduls sind hilfreich.

Lektüreempfehlung von Primär- und Fachliteratur wird von den jeweiligen Dozierenden individuell nach Vertiefungsbaustein festgelegt.

T

8.67 Teilleistung: Werkstoffkunde I für Wirtschaftsingenieure [T-MACH-102078]

Verantwortung: Prof. Dr. Michael Hoffmann
Einrichtung: KIT-Fakultät für Maschinenbau
 KIT-Fakultät für Maschinenbau/Institut für Angewandte Materialien/Keramische Werkstoffe und Technologien
Bestandteil von: [M-MACH-101260 - Werkstoffkunde](#)

Teilleistungsart	Leistungspunkte	Notenskala	Turnus	Version
Prüfungsleistung schriftlich	3	Drittelnoten	Jedes Wintersemester	1

Lehrveranstaltungen					
WS 23/24	2125760	Werkstoffkunde I für Wirtschaftsingenieure	2 SWS	Vorlesung (V) /	Wagner
Prüfungsveranstaltungen					
SS 2023	76-T-MACH-102078	Werkstoffkunde I für Wirtschaftsingenieure			Wagner, Schell, Bucharsky
WS 23/24	76-T-MACH-102078	Werkstoffkunde I für Wirtschaftsingenieure			Wagner, Schell, Bucharsky

Legende: Online, Präsenz/Online gemischt, Präsenz, Abgesagt

Erfolgskontrolle(n)

Die Erfolgskontrolle erfolgt in Form einer schriftlichen Prüfung (150min.) in der vorlesungsfreien Zeit des Semesters (nach §4(2), 1 SPO). Die Prüfung wird in jedem Semester angeboten und kann zu jedem ordentlichen Prüfungstermin wiederholt werden.

Die Prüfung zum Ende des Sommersemesters erfolgt schriftlich oder mündlich.

Voraussetzungen

Keine

Im Folgenden finden Sie einen Auszug der relevanten Lehrveranstaltungen zu dieser Teilleistung:

V

Werkstoffkunde I für Wirtschaftsingenieure

2125760, WS 23/24, 2 SWS, Sprache: Deutsch, [im Studierendenportal anzeigen](#)

Vorlesung (V)
Präsenz/Online gemischt

Literaturhinweise

Weiterführende Literatur:

Werkstoffwissenschaften - Eigenschaften, Vorgänge, Technologien, B. Ilscher, Springer – Verlag, Berlin Heidelberg New York, ISBN 3-540-10725-5

Werkstoffwissenschaften, Schatt, Werner / Worch, Hartmut (Hrsg.) Wiley-VCH, Weinheim, ISBN-10: 3-527-30535-1

Metallkunde für das Maschinenwesen I/II, K.G. Schmitt-Thomas, Springer-Verlag, ISBN 3-540-51913-0

Materials Science and Engineering – An Introduction, William D. Callister (Jr.), John Wiley & Son, ISBN-10: 978-0-471-73696-7 .

T


8.68 Teilleistung: Werkstoffkunde II für Wirtschaftsingenieure [T-MACH-102079]





Verantwortung: Prof. Dr. Michael Hoffmann

Einrichtung: KIT-Fakultät für Maschinenbau
KIT-Fakultät für Maschinenbau/Institut für Angewandte Materialien/Keramische Werkstoffe und Technologien

Bestandteil von: [M-BGU-105221 - Werkstoffkunde II](#)

Teilleistungsart	Leistungspunkte	Notenskala	Turnus	Version
Prüfungsleistung schriftlich	5	Drittelnoten	Jedes Sommersemester	1

Lehrveranstaltungen					
SS 2023	2126782	Werkstoffkunde II für Wirtschaftsingenieure	2 SWS	Vorlesung (V) / 	Wagner
Prüfungsveranstaltungen					
SS 2023	76-T-MACH-102079	Werkstoffkunde II für Wirtschaftsingenieure			Wagner, Schell, Bucharsky
WS 23/24	76-T-MACH-102079	Werkstoffkunde II für Wirtschaftsingenieure			Wagner, Schell, Bucharsky

Legende:  Online,  Präsenz/Online gemischt,  Präsenz,  Abgesagt

Erfolgskontrolle(n)

Die Erfolgskontrolle erfolgt in Form einer schriftlichen Prüfung (150min.) in der vorlesungsfreien Zeit des Semesters (nach §4(2), 1 SPO).

Die Prüfung wird in jedem Semester angeboten und kann zu jedem ordentlichen Prüfungstermin wiederholt werden. Die Prüfung zum Ende des Wintersemesters erfolgt schriftlich oder mündlich.

Voraussetzungen

Das Modul *Werkstoffkunde I* muss erfolgreich abgeschlossen sein.

Modellierte Voraussetzungen

Es müssen die folgenden Bedingungen erfüllt werden:

- Das Modul [M-MACH-101260 - Werkstoffkunde](#) muss erfolgreich abgeschlossen worden sein.

Im Folgenden finden Sie einen Auszug der relevanten Lehrveranstaltungen zu dieser Teilleistung:

V

Werkstoffkunde II für Wirtschaftsingenieure

2126782, SS 2023, 2 SWS, Sprache: Deutsch, [Im Studierendenportal anzeigen](#)

**Vorlesung (V)
Präsenz**

Literaturhinweise

Weiterführende Literatur:

- Werkstoffwissenschaften - Eigenschaften, Vorgänge, Technologien, B. Ilscher, Springer – Verlag, Berlin Heidelberg New York, ISBN 3-540-10725-5
- Werkstoffwissenschaften, Schatt, Werner / Worch, Hartmut (Hrsg.) Wiley-VCH, Weinheim, ISBN-10: 3-527-30535-1
- Metallkunde für das Maschinenwesen I/II, K.G. Schmitt-Thomas, Springer-Verlag, ISBN 3-540-51913-0
- Materials Science and Engineering – An Introduction, William D. Callister (Jr.), John Wiley & Son, ISBN-10: 978-0-471-73696-7

T

8.69 Teilleistung: Wissenschaftliches Arbeiten und Kommunizieren [T-BGU-111053]

Verantwortung: Prof. Dr. Philipp Blum

Einrichtung: KIT-Fakultät für Bauingenieur-, Geo- und Umweltwissenschaften

Bestandteil von: [M-BGU-102158 - Überfachliche Qualifikationen: Wissenschaftliches Arbeiten und Präsentieren](#)

Teilleistungsart
Studienleistung


Leistungspunkte
2




Notenskala
best./nicht best.

Turnus
Jedes Wintersemester

Dauer
1 Sem.

Version
1

Lehrveranstaltungen					
WS 23/24	6339045	Wissenschaftliches Arbeiten und Kommunizieren	1 SWS	Seminar (S) / 	Fuchs, Blum
Prüfungsveranstaltungen					
WS 23/24	8210_111053	Wissenschaftliches Arbeiten und Kommunizieren			Rau, Goodwin

Legende:  Online,  Präsenz/Online gemischt,  Präsenz,  Abgesagt

Erfolgskontrolle(n)

Studienleistung (unbenotete Kurzdarstellung)

Voraussetzungen

keine

Amtliche Bekanntmachung

2014

Ausgegeben Karlsruhe, den 17. Dezember 2014

Nr. 62

I n h a l t

Seite

Studien- und Prüfungsordnung des Karlsruher Instituts für Technologie (KIT) für den Bachelorstudiengang Angewandte Geowissenschaften	330
---	------------

Studien- und Prüfungsordnung des Karlsruher Instituts für Technologie (KIT) für den Bachelorstudiengang Angewandte Geowissenschaften

vom 16. Dezember 2014

Aufgrund von § 10 Absatz 2 Ziff. 5 und § 20 des Gesetzes über das Karlsruher Institut für Technologie (KIT-Gesetz - KITG) in der Fassung vom 14. Juli 2009 (GBl. S. 317 f), zuletzt geändert durch Artikel 5 des Dritten Gesetzes zur Änderung hochschulrechtlicher Vorschriften (3. Hochschulrechtsänderungsgesetz – 3. HRÄG) vom 01. April 2014 (GBl. S. 99, 167) und § 8 Absatz 5 des Gesetzes über die Hochschulen in Baden-Württemberg (Landeshochschulgesetz - LHG) in der Fassung vom 1. Januar 2005 (GBl. S. 1 f), zuletzt geändert durch Artikel 1 des 3. HRÄG vom 01. April 2014 (GBl. S. 99 ff.), hat der Senat des KIT am 15. Dezember 2014 die folgende Studien- und Prüfungsordnung für den Bachelorstudiengang Angewandte Geowissenschaften beschlossen.

Der Präsident hat seine Zustimmung gemäß § 20 Absatz 2 KITG iVm. § 32 Absatz 3 Satz 1 LHG am 15. Dezember 2014 erteilt.

Inhaltsverzeichnis

I. Allgemeine Bestimmungen

- § 1 Geltungsbereich
- § 2 Ziele des Studiums, Akademischer Grad
- § 3 Regelstudienzeit, Studienaufbau, Leistungspunkte
- § 4 Modulprüfungen, Studien- und Prüfungsleistungen
- § 5 Anmeldung und Zulassung zu den Modulprüfungen und Lehrveranstaltungen
- § 6 Durchführung von Erfolgskontrollen
- § 6 a Erfolgskontrollen im Antwort-Wahl-Verfahren
- § 6 b Computergestützte Erfolgskontrollen
- § 7 Bewertung von Studien- und Prüfungsleistungen
- § 8 Orientierungsprüfungen, Verlust des Prüfungsanspruchs
- § 9 Wiederholung von Erfolgskontrollen, endgültiges Nichtbestehen
- § 10 Abmeldung; Versäumnis, Rücktritt
- § 11 Täuschung, Ordnungsverstoß
- § 12 Mutterschutz, Elternzeit, Wahrnehmung von Familienpflichten
- § 13 Studierende mit Behinderung oder chronischer Erkrankung
- § 14 Modul Bachelorarbeit
- § 14 a Berufspraktikum
- § 15 Zusatzleistungen
- § 15 a Mastervorzug
- § 16 Überfachliche Qualifikationen

§ 17 Prüfungsausschuss

§ 18 Prüfende und Beisitzende

§ 19 Anerkennung von Studien- und Prüfungsleistungen, Studienzeiten

II. Bachelorprüfung

§ 20 Umfang und Art der Bachelorprüfung

§ 20 a Leistungsnachweise für die Bachelorprüfung

§ 21 Bestehen der Bachelorprüfung, Bildung der Gesamtnote

§ 22 Bachelorzeugnis, Bachelorurkunde, Diploma Supplement und Transcript of Records

III. Schlussbestimmungen

§ 23 Bescheinigung von Prüfungsleistungen

§ 24 Aberkennung des Bachelorgrades

§ 25 Einsicht in die Prüfungsakten

§ 26 Inkrafttreten, Übergangsvorschriften

Präambel

Das KIT hat sich im Rahmen der Umsetzung des Bolognaprozesses zum Aufbau eines Europäischen Hochschulraumes zum Ziel gesetzt, dass am Abschluss des Studiums am KIT der Mastergrad stehen soll. Das KIT sieht daher die am KIT angebotenen konsekutiven Bachelor- und Masterstudiengänge als Gesamtkonzept mit konsekutivem Curriculum.

I. Allgemeine Bestimmungen

§ 1 Geltungsbereich

Diese Bachelorprüfungsordnung regelt Studienablauf, Prüfungen und den Abschluss des Studiums im Bachelorstudiengang Angewandte Geowissenschaften am KIT.

§ 2 Ziel des Studiums, Akademischer Grad

(1) Im Bachelorstudium sollen die wissenschaftlichen Grundlagen und die Methodenkompetenz der Fachwissenschaften vermittelt werden. Ziel des Studiums ist die Fähigkeit, einen konsekutiven Masterstudiengang erfolgreich absolvieren zu können sowie das erworbene Wissen berufsfeldbezogen anwenden zu können.

(2) Aufgrund der bestandenen Bachelorprüfung wird der akademische Grad „Bachelor of Science (B.Sc.)“ für den Bachelorstudiengang Angewandte Geowissenschaften verliehen.

§ 3 Regelstudienzeit, Studienaufbau, Leistungspunkte

(1) Der Studiengang nimmt teil am Programm „Studienmodelle individueller Geschwindigkeit“. Die Studierenden haben im Rahmen der dortigen Kapazitäten und Regelungen bis einschließlich drittem Fachsemester Zugang zu den Veranstaltungen des MINT-Kollegs Baden-Württemberg (im folgenden MINT-Kolleg).

(2) Die Regelstudienzeit beträgt sechs Semester.

Bei einer qualifizierten Teilnahme am MINT-Kolleg bleiben bei der Anrechnung auf die Regelstudienzeit bis zu zwei Semester unberücksichtigt. Die konkrete Anzahl der Semester richtet sich nach § 8 Absatz 2 Sätze 3 bis 5.

Eine qualifizierte Teilnahme liegt vor, wenn die Studierende Veranstaltungen des MINT-Kollegs für die Dauer von mindestens einem Semester im Umfang von mindestens zwei Fachkursen (Gesamtworkload 10 Semesterwochenstunden) belegt hat. Das MINT-Kolleg stellt hierüber eine Bescheinigung aus.

(3) Das Lehrangebot des Studiengangs ist in Fächer, die Fächer sind in Module, die jeweiligen Module in Lehrveranstaltungen gegliedert. Die Fächer und ihr Umfang werden in § 20 festgelegt. Näheres beschreibt das Modulhandbuch.

(4) Der für das Absolvieren von Lehrveranstaltungen und Modulen vorgesehene Arbeitsaufwand wird in Leistungspunkten (LP) ausgewiesen. Die Maßstäbe für die Zuordnung von Leistungspunkten entsprechen dem European Credit Transfer System (ECTS). Ein Leistungspunkt entspricht einem Arbeitsaufwand von etwa 30 Zeitstunden. Die Verteilung der Leistungspunkte auf die Semester hat in der Regel gleichmäßig zu erfolgen.

(5) Der Umfang der für den erfolgreichen Abschluss des Studiums erforderlichen Studien- und Prüfungsleistungen wird in Leistungspunkten gemessen und beträgt insgesamt 180 Leistungspunkte.

(6) Lehrveranstaltungen können nach vorheriger Ankündigung auch in englischer Sprache angeboten werden, sofern es deutschsprachige Wahlmöglichkeiten gibt.

§ 4 Modulprüfungen, Studien- und Prüfungsleistungen

(1) Die Bachelorprüfung besteht aus Modulprüfungen. Modulprüfungen bestehen aus einer oder mehreren Erfolgskontrollen.

Erfolgskontrollen gliedern sich in Studien- oder Prüfungsleistungen.

(2) Prüfungsleistungen sind:

1. schriftliche Prüfungen,
2. mündliche Prüfungen oder
3. Prüfungsleistungen anderer Art.

(3) Studienleistungen sind schriftliche, mündliche oder praktische Leistungen, die von den Studierenden in der Regel lehrveranstaltungsbegleitend erbracht werden. Die Bachelorprüfung darf nicht mit einer Studienleistung abgeschlossen werden.

(4) Von den Modulprüfungen sollen mindestens 70 % benotet sein.

(5) Bei sich ergänzenden Inhalten können die Modulprüfungen mehrerer Module durch eine auch modulübergreifende Prüfungsleistung (Absatz 2 Nr. 1 bis 3) ersetzt werden.

§ 5 Anmeldung und Zulassung zu den Modulprüfungen und Lehrveranstaltungen

(1) Um an den Modulprüfungen teilnehmen zu können, müssen sich die Studierenden online im Studierendenportal zu den jeweiligen Erfolgskontrollen anmelden. In Ausnahmefällen kann eine Anmeldung schriftlich im Studierendenservice oder in einer anderen, vom Studierendenservice autorisierten Einrichtung erfolgen. Für die Erfolgskontrollen können durch die Prüfenden Anmeldefristen festgelegt werden. Die Anmeldung der Bachelorarbeit ist im Modulhandbuch geregelt.

(2) Sofern Wahlmöglichkeiten bestehen, müssen Studierende, um zu einer Prüfung in einem bestimmten Modul zugelassen zu werden, vor der ersten Prüfung in diesem Modul mit der Anmeldung zu der Prüfung eine bindende Erklärung über die Wahl des betreffenden Moduls und dessen Zuordnung zu einem Fach abgeben. Auf Antrag des/der Studierenden an den Prüfungsausschuss kann die Wahl oder die Zuordnung nachträglich geändert werden.

(3) Zu einer Erfolgskontrolle ist zuzulassen, wer

1. in den Bachelorstudiengang Angewandte Geowissenschaften am KIT eingeschrieben ist; die Zulassung beurlaubter Studierender ist auf Prüfungsleistungen beschränkt; und
2. nachweist, dass er die im Modulhandbuch für die Zulassung zu einer Erfolgskontrolle festgelegten Voraussetzungen erfüllt und
3. nachweist, dass er in dem Bachelorstudiengang Angewandte Geowissenschaften den Prüfungsanspruch nicht verloren hat und
4. die in § 20 a genannte Voraussetzung erfüllt.

(4) Nach Maßgabe von § 30 Abs. 5 LHG kann die Zulassung zu einzelnen Pflichtveranstaltungen beschränkt werden. Der/die Prüfende entscheidet über die Auswahl unter den Studierenden, die sich rechtzeitig bis zu dem von dem/der Prüfenden festgesetzten Termin angemeldet haben unter Berücksichtigung des Studienfortschritts dieser Studierenden und unter Beachtung von § 13 Abs. 1 Satz 1 und 2, sofern ein Abbau des Überhangs durch andere oder zusätzliche Veranstaltungen nicht möglich ist. Für den Fall gleichen Studienfortschritts sind durch die KIT-Fakultäten weitere Kriterien festzulegen. Das Ergebnis wird den Studierenden rechtzeitig bekannt gegeben.

(5) Die Zulassung ist abzulehnen, wenn die in Absatz 3 und 4 genannten Voraussetzungen nicht erfüllt sind.

§ 6 Durchführung von Erfolgskontrollen

(1) Erfolgskontrollen werden studienbegleitend, in der Regel im Verlauf der Vermittlung der Lehrinhalte der einzelnen Module oder zeitnah danach, durchgeführt.

(2) Die Art der Erfolgskontrolle (§ 4 Abs. 2 Nr. 1 bis 3, Abs. 3) wird von der/dem Prüfenden der betreffenden Lehrveranstaltung in Bezug auf die Lerninhalte der Lehrveranstaltung und die Lernziele des Moduls festgelegt. Die Art der Erfolgskontrolle, ihre Häufigkeit, Reihenfolge und Gewichtung sowie gegebenenfalls die Bildung der Modulnote müssen mindestens sechs Wochen vor Vorlesungsbeginn im Modulhandbuch bekannt gemacht werden. Im Einvernehmen von Prüfender bzw. Prüfendem und Studierender bzw. Studierendem können die Art der Prüfungsleistung sowie die Prüfungssprache auch nachträglich geändert werden; im ersten Fall ist jedoch § 4 Abs. 5 zu berücksichtigen. Bei der Prüfungsorganisation sind die Belange Studierender mit Behinderung oder chronischer Erkrankung gemäß § 13 Abs. 1 zu berücksichtigen. § 13 Abs. 1 Satz 3 und 4 gelten entsprechend.

(3) Bei unvertretbar hohem Prüfungsaufwand kann eine schriftlich durchzuführende Prüfungsleistung auch mündlich, oder eine mündlich durchzuführende Prüfungsleistung auch schriftlich abgenommen werden. Diese Änderung muss mindestens sechs Wochen vor der Prüfungsleistung bekannt gegeben werden.

(4) Bei Lehrveranstaltungen in englischer Sprache (§ 3 Abs. 6) können die entsprechenden Erfolgskontrollen in dieser Sprache abgenommen werden. § 6 Abs. 2 gilt entsprechend.

(5) *Schriftliche Prüfungen* (§ 4 Abs. 2 Nr. 1) sind in der Regel von einer/einem Prüfenden nach § 18 Abs. 2 oder 3 zu bewerten. Sofern eine Bewertung durch mehrere Prüfende erfolgt, ergibt sich die Note aus dem arithmetischen Mittel der Einzelbewertungen. Entspricht das arithmetische Mittel keiner der in § 7 Abs. 2 Satz 2 definierten Notenstufen, so ist auf die nächstliegende Notenstufe auf- oder abzurunden. Bei gleichem Abstand ist auf die nächstbessere Notenstufe zu runden. Das Bewertungsverfahren soll sechs Wochen nicht überschreiten. Schriftliche Prüfungen dauern mindestens 60 und höchstens 300 Minuten.

(6) *Mündliche Prüfungen* (§ 4 Abs. 2 Nr. 2) sind von mehreren Prüfenden (Kollegialprüfung) oder von einer/m Prüfenden in Gegenwart einer oder eines Beisitzenden als Gruppen- oder Einzelprüfungen abzunehmen und zu bewerten. Vor der Festsetzung der Note hört die/der Prüfende die anderen an der Kollegialprüfung mitwirkenden Prüfenden an. Mündliche Prüfungen dauern in der Regel mindestens 15 Minuten und maximal 60 Minuten pro Studierenden.

Die wesentlichen Gegenstände und Ergebnisse der *mündlichen Prüfung* sind in einem Protokoll festzuhalten. Das Ergebnis der Prüfung ist den Studierenden im Anschluss an die mündliche Prüfung bekannt zu geben.

Studierende, die sich in einem späteren Semester der gleichen Prüfung unterziehen wollen, werden entsprechend den räumlichen Verhältnissen und nach Zustimmung des Prüflings als Zuhörerinnen und Zuhörer bei mündlichen Prüfungen zugelassen. Die Zulassung erstreckt sich nicht auf die Beratung und Bekanntgabe der Prüfungsergebnisse.

(7) Für *Prüfungsleistungen anderer Art* (§ 4 Abs. 2 Nr. 3) sind angemessene Bearbeitungsfristen einzuräumen und Abgabetermine festzulegen. Dabei ist durch die Art der Aufgabenstellung und durch entsprechende Dokumentation sicherzustellen, dass die erbrachte Prüfungsleistung der/dem Studierenden zurechenbar ist. Die wesentlichen Gegenstände und Ergebnisse einer solchen Erfolgskontrolle sind in einem Protokoll festzuhalten.

Bei *mündlich* durchgeführten *Prüfungsleistungen anderer Art* muss neben der/dem Prüfenden ein/e Beisitzende/r anwesend sein, die/der zusätzlich zur/m Prüfenden das Protokoll zeichnet.

Schriftliche Arbeiten im Rahmen einer *Prüfungsleistung anderer Art* haben dabei die folgende Erklärung zu tragen: „Ich versichere wahrheitsgemäß, die Arbeit selbstständig angefertigt, alle benutzten Hilfsmittel vollständig und genau angegeben und alles kenntlich gemacht zu haben, was aus Arbeiten anderer unverändert oder mit Abänderungen entnommen wurde.“ Trägt die Arbeit diese Erklärung nicht, wird sie nicht angenommen. Die wesentlichen Gegenstände und Ergebnisse der Erfolgskontrolle sind in einem Protokoll festzuhalten.

§ 6 a Erfolgskontrollen im Antwort-Wahl-Verfahren

Das Modulhandbuch regelt, ob und in welchem Umfang Erfolgskontrollen im Wege des *Antwort-Wahl-Verfahrens* abgelegt werden können

§ 6 b Computergestützte Erfolgskontrollen

(1) Erfolgskontrollen können computergestützt durchgeführt werden. Dabei wird die Antwort bzw. Lösung der/des Studierenden elektronisch übermittelt und, sofern möglich, automatisiert ausgewertet. Die Prüfungsinhalte sind von einer/einem Prüfenden zu erstellen.

(2) Vor der computergestützten Erfolgskontrolle hat die/der Prüfende sicherzustellen, dass die elektronischen Daten eindeutig identifiziert und unverwechselbar und dauerhaft den Studierenden zugeordnet werden können. Der störungsfreie Verlauf einer computergestützten Erfolgskontrolle ist durch entsprechende technische und fachliche Betreuung zu gewährleisten. Alle Prüfungsaufgaben müssen während der gesamten Bearbeitungszeit zur Bearbeitung zur Verfügung stehen.

(3) Im Übrigen gelten für die Durchführung von computergestützten Erfolgskontrollen die §§ 6 bzw. 6 a.

§ 7 Bewertung von Studien- und Prüfungsleistungen

(1) Das Ergebnis einer Prüfungsleistung wird von den jeweiligen Prüfenden in Form einer Note festgesetzt.

(2) Folgende Noten sollen verwendet werden:

sehr gut (very good)	:	hervorragende Leistung,
gut (good)	:	eine Leistung, die erheblich über den durchschnittlichen Anforderungen liegt,
befriedigend (satisfactory)	:	eine Leistung, die durchschnittlichen Anforderungen entspricht,
ausreichend (sufficient)	:	eine Leistung, die trotz ihrer Mängel noch den Anforderungen genügt,
nicht ausreichend (failed)	:	eine Leistung, die wegen erheblicher Mängel nicht den Anforderungen genügt.

Zur differenzierten Bewertung einzelner Prüfungsleistungen sind nur folgende Noten zugelassen:

1,0; 1,3	:	sehr gut
1,7; 2,0; 2,3	:	gut
2,7; 3,0; 3,3	:	befriedigend
3,7; 4,0	:	ausreichend
5,0	:	nicht ausreichend

(3) Studienleistungen werden mit „bestanden“ oder mit „nicht bestanden“ gewertet.

(4) Bei der Bildung der gewichteten Durchschnitte der Modulnoten, der Fachnoten und der Gesamtnote wird nur die erste Dezimalstelle hinter dem Komma berücksichtigt; alle weiteren Stellen werden ohne Rundung gestrichen.

(5) Jedes Modul und jede Erfolgskontrolle darf in demselben Studiengang nur einmal gewertet werden.

(6) Eine Prüfungsleistung ist bestanden, wenn die Note mindestens „ausreichend“ (4,0) ist.

(7) Die Modulprüfung ist bestanden, wenn alle erforderlichen Erfolgskontrollen bestanden sind. Die Modulprüfung und die Bildung der Modulnote sollen im Modulhandbuch geregelt werden. Sofern das Modulhandbuch keine Regelung über die Bildung der Modulnote enthält, errechnet sich die Modulnote aus einem nach den Leistungspunkten der einzelnen Teilmodule gewichteter Notendurchschnitt. Die differenzierten Noten (Absatz 2) sind bei der Berechnung der Modulnoten als Ausgangsdaten zu verwenden.

(8) Die Ergebnisse der Erfolgskontrollen sowie die erworbenen Leistungspunkte werden durch den Studierendenservice des KIT verwaltet.

(9) Die Noten der Module eines Faches gehen in die Fachnote mit einem Gewicht proportional zu den ausgewiesenen Leistungspunkten der Module ein.

(10) Die Gesamtnote der Bachelorprüfung, die Fachnoten und die Modulnoten lauten:

bis 1,5	=	sehr gut
von 1,6 bis 2,5	=	gut
von 2,6 bis 3,5	=	befriedigend
von 3,6 bis 4,0	=	ausreichend

§ 8 Orientierungsprüfungen, Verlust des Prüfungsanspruchs

(1) Die Modulprüfungen in den Modulen Mathematik I, Anorganische Chemie Grundlagen und Dynamik der Erde I sind bis zum Ende des Prüfungszeitraums des zweiten Fachsemesters abzulegen (Orientierungsprüfungen).

(2) Wer die Orientierungsprüfungen einschließlich etwaiger Wiederholungen bis zum Ende des Prüfungszeitraums des dritten Fachsemesters nicht erfolgreich abgelegt hat, verliert den Prüfungsanspruch im Studiengang, es sei denn, dass die Fristüberschreitung nicht selbst zu vertreten ist; hierüber entscheidet der Prüfungsausschuss auf Antrag der oder des Studierenden. Eine zweite Wiederholung der Orientierungsprüfungen ist ausgeschlossen.

Die Fristüberschreitung hat die/der Studierende insbesondere dann nicht zu vertreten, wenn eine qualifizierte Teilnahme am MINT-Kolleg im Sinne von § 3 Abs. 2 vorliegt. Ohne ausdrückliche Genehmigung der/s Vorsitzenden des Prüfungsausschusses gilt eine Fristüberschreitung von

1. einem Semester als genehmigt, wenn die/der Studierende eine qualifizierte Teilnahme am MINT-Kolleg gemäß § 3 Abs. 2 im Umfang von einem Semester nachweist oder
2. zwei Semestern als genehmigt, wenn die/der Studierende eine qualifizierte Teilnahme am MINT-Kolleg gemäß § 3 Abs. 2 im Umfang von zwei Semestern nachweist.

Als Nachweis gilt die vom MINT-Kolleg gemäß § 3 Abs. 2 auszustellende Bescheinigung, die beim Studierendenservice des KIT einzureichen ist. Im Falle von Nr. 1 kann die/der Vorsitzende des Prüfungsausschusses auf Antrag der Studierenden die Frist um ein weiteres Semester verlängern, wenn dies aus studienorganisatorischen Gründen für das fristgerechte Ablegen der Orientierungsprüfung erforderlich ist, insbesondere weil die Module, die Bestandteil der Orientierungsprüfung sind, nur einmal jährlich angeboten werden.

(3) Ist die Bachelorprüfung bis zum Ende des Prüfungszeitraums des neunten Fachsemesters einschließlich etwaiger Wiederholungen nicht vollständig abgelegt, so erlischt der Prüfungsanspruch im Studiengang Angewandte Geowissenschaften, es sei denn, dass die Fristüberschreitung nicht selbst zu vertreten ist. Die Entscheidung über eine Fristverlängerung und über Ausnahmen von der Fristregelung trifft der Prüfungsausschuss unter Beachtung der in § 32 Abs. 6 LHG genannten Tätigkeiten auf Antrag der/des Studierenden. Der Antrag ist schriftlich in der

Regel bis sechs Wochen vor Ablauf der in Satz 1 genannten Studienstudienhöchstdauer zu stellen. Absatz 2 Satz 3 bis 5 gelten entsprechend.

(4) Der Prüfungsanspruch geht auch verloren, wenn eine nach dieser Studien- und Prüfungsordnung erforderliche Studien- oder Prüfungsleistung endgültig nicht bestanden ist

§ 9 Wiederholung von Erfolgskontrollen, endgültiges Nichtbestehen

(1) Studierende können eine nicht bestandene schriftliche Prüfung (§ 4 Absatz 2 Nr. 1) einmal wiederholen. Wird eine schriftliche Wiederholungsprüfung mit „nicht ausreichend“ (5,0) bewertet, so findet eine mündliche Nachprüfung im zeitlichen Zusammenhang mit dem Termin der nicht bestandenen Prüfung statt. In diesem Falle kann die Note dieser Prüfung nicht besser als „ausreichend“ (4,0) sein.

(2) Studierende können eine nicht bestandene mündliche Prüfung (§ 4 Absatz 2 Nr. 2) einmal wiederholen.

(3) Wiederholungsprüfungen nach Absatz 1 und 2 müssen in Inhalt, Umfang und Form (mündlich oder schriftlich) der ersten entsprechen. Ausnahmen kann der zuständige Prüfungsausschuss auf Antrag zulassen.

(4) Prüfungsleistungen anderer Art (§ 4 Absatz 2 Nr. 3) können einmal wiederholt werden.

(5) Studienleistungen können mehrfach wiederholt werden.

(6) Die Prüfungsleistung ist endgültig nicht bestanden, wenn die mündliche Nachprüfung im Sinne des Absatzes 1 mit „nicht ausreichend“ (5,0) bewertet wurde. Die Prüfungsleistung ist ferner endgültig nicht bestanden, wenn die mündliche Prüfung im Sinne des Absatzes 2 oder die Prüfungsleistung anderer Art gemäß Absatz 4 zweimal mit „nicht bestanden“ bewertet wurde.

(7) Das Modul ist endgültig nicht bestanden, wenn eine für sein Bestehen erforderliche Prüfungsleistung endgültig nicht bestanden ist.

(8) Eine zweite Wiederholung derselben Prüfungsleistung gemäß § 4 Abs. 2 ist nur in Ausnahmefällen auf Antrag der/des Studierenden zulässig („Antrag auf Zweitwiederholung“). Der Antrag ist schriftlich beim Prüfungsausschuss in der Regel bis zwei Monate nach Bekanntgabe der Note zu stellen.

Über den ersten Antrag einer/s Studierenden auf Zweitwiederholung entscheidet der Prüfungsausschuss, wenn er den Antrag genehmigt. Wenn der Prüfungsausschuss diesen Antrag ablehnt, entscheidet ein Mitglied des Präsidiums. Über weitere Anträge auf Zweitwiederholung entscheidet nach Stellungnahme des Prüfungsausschusses ein Mitglied des Präsidiums. Wird der Antrag genehmigt, hat die Zweitwiederholung spätestens zum übernächsten Prüfungstermin zu erfolgen. Absatz 1 Satz 2 und 3 gelten entsprechend.

(9) Die Wiederholung einer bestandenen Prüfungsleistung ist nicht zulässig.

(10) Die Bachelorarbeit kann bei einer Bewertung mit „nicht ausreichend“ (5,0) einmal wiederholt werden. Eine zweite Wiederholung der Bachelorarbeit ist ausgeschlossen.

§ 10 Abmeldung; Versäumnis, Rücktritt

(1) Studierende können ihre Anmeldung zu *schriftlichen Prüfungen* ohne Angabe von Gründen bis zur Ausgabe der Prüfungsaufgaben widerrufen (Abmeldung). Eine Abmeldung kann online im Studierendenportal bis 24:00 Uhr des Vortages der Prüfung oder in begründeten Ausnahmefällen beim Studierendenservice innerhalb der Geschäftszeiten erfolgen. Erfolgt die Abmeldung gegenüber dem/der Prüfenden hat diese/r Sorge zu tragen, dass die Abmeldung im Campus Management System verbucht wird.

(2) Bei *mündlichen Prüfungen* muss die Abmeldung spätestens drei Werktagen vor dem betreffenden Prüfungstermin gegenüber dem/der Prüfenden erklärt werden. Der Rücktritt von einer mündlichen Prüfung weniger als drei Werktagen vor dem betreffenden Prüfungstermin ist nur

unter den Voraussetzungen des Absatzes 5 möglich. Der Rücktritt von mündlichen Nachprüfungen im Sinne von § 9 Abs. 1 ist grundsätzlich nur unter den Voraussetzungen von Absatz 5 möglich.

(3) Die Abmeldung von *Prüfungsleistungen anderer Art* sowie von *Studienleistungen* ist im Modulhandbuch geregelt.

(4) Eine Erfolgskontrolle gilt als mit „nicht ausreichend“ (5,0) bewertet, wenn die Studierenden einen Prüfungstermin ohne triftigen Grund versäumen oder wenn sie nach Beginn der Erfolgskontrolle ohne triftigen Grund von dieser zurücktreten. Dasselbe gilt, wenn die Bachelorarbeit nicht innerhalb der vorgesehenen Bearbeitungszeit erbracht wird, es sei denn, die/der Studierende hat die Fristüberschreitung nicht zu vertreten.

(5) Der für den Rücktritt nach Beginn der Erfolgskontrolle oder das Versäumnis geltend gemachte Grund muss dem Prüfungsausschuss unverzüglich schriftlich angezeigt und glaubhaft gemacht werden. Bei Krankheit der/des Studierenden oder eines allein zu versorgenden Kindes oder pflegebedürftigen Angehörigen kann die Vorlage eines ärztlichen Attestes verlangt werden.

§ 11 Täuschung, Ordnungsverstoß

(1) Versuchen Studierende das Ergebnis ihrer Erfolgskontrolle durch Täuschung oder Benutzung nicht zugelassener Hilfsmittel zu beeinflussen, gilt die betreffende Erfolgskontrolle als mit „nicht ausreichend“ (5,0) bewertet.

(2) Studierende, die den ordnungsgemäßen Ablauf einer Erfolgskontrolle stören, können von der/dem Prüfenden oder der Aufsicht führenden Person von der Fortsetzung der Erfolgskontrolle ausgeschlossen werden. In diesem Fall gilt die betreffende Erfolgskontrolle als mit „nicht ausreichend“ (5,0) bewertet. In schwerwiegenden Fällen kann der Prüfungsausschuss diese Studierenden von der Erbringung weiterer Erfolgskontrollen ausschließen.

(3) Näheres regelt die Allgemeine Satzung des KIT zur Redlichkeit bei Prüfungen und Praktika in der jeweils gültigen Fassung.

§ 12 Mutterschutz, Elternzeit, Wahrnehmung von Familienpflichten

(1) Auf Antrag sind die Mutterschutzfristen, wie sie im jeweils gültigen Gesetz zum Schutz der erwerbstätigen Mutter (Mutterschutzgesetz - MuSchG) festgelegt sind, entsprechend zu berücksichtigen. Dem Antrag sind die erforderlichen Nachweise beizufügen. Die Mutterschutzfristen unterbrechen jede Frist nach dieser Prüfungsordnung. Die Dauer des Mutterschutzes wird nicht in die Frist eingerechnet.

(2) Gleichfalls sind die Fristen der Elternzeit nach Maßgabe des jeweils gültigen Gesetzes (Bundeselterngeld- und Elternzeitgesetz - BEEG) auf Antrag zu berücksichtigen. Die/der Studierende muss bis spätestens vier Wochen vor dem Zeitpunkt, von dem an die Elternzeit angetreten werden soll, dem Prüfungsausschuss, unter Beifügung der erforderlichen Nachweise schriftlich mitteilen, in welchem Zeitraum die Elternzeit in Anspruch genommen werden soll. Der Prüfungsausschuss hat zu prüfen, ob die gesetzlichen Voraussetzungen vorliegen, die bei einer Arbeitnehmerin bzw. einem Arbeitnehmer den Anspruch auf Elternzeit auslösen würden, und teilt der/dem Studierenden das Ergebnis sowie die neu festgesetzten Prüfungszeiten unverzüglich mit. Die Bearbeitungszeit der Bachelorarbeit kann nicht durch Elternzeit unterbrochen werden. Die gestellte Arbeit gilt als nicht vergeben. Nach Ablauf der Elternzeit erhält die/der Studierende ein neues Thema, das innerhalb der in § 14 festgelegten Bearbeitungszeit zu bearbeiten ist.

(3) Der Prüfungsausschuss entscheidet auf Antrag über die flexible Handhabung von Prüfungsfristen entsprechend den Bestimmungen des Landeshochschulgesetzes, wenn Studierende Familienpflichten wahrzunehmen haben. Absatz 2 Satz 4 bis 6 gelten entsprechend.

§ 13 Studierende mit Behinderung oder chronischer Erkrankung

(1) Bei der Gestaltung und Organisation des Studiums sowie der Prüfungen sind die Belange Studierender mit Behinderung oder chronischer Erkrankung zu berücksichtigen. Insbesondere ist Studierenden mit Behinderung oder chronischer Erkrankung bevorzugter Zugang zu teilnahmebegrenzten Lehrveranstaltungen zu gewähren und die Reihenfolge für das Absolvieren bestimmter Lehrveranstaltungen entsprechend ihrer Bedürfnisse anzupassen. Studierende sind gemäß Bundesgleichstellungsgesetz (BGG) und Sozialgesetzbuch Neuntes Buch (SGB IX) behindert, wenn ihre körperliche Funktion, geistige Fähigkeit oder seelische Gesundheit mit hoher Wahrscheinlichkeit länger als sechs Monate von dem für das Lebensalter typischen Zustand abweichen und daher ihre Teilhabe am Leben in der Gesellschaft beeinträchtigt ist. Der Prüfungsausschuss entscheidet auf Antrag der/des Studierenden über das Vorliegen der Voraussetzungen nach Satz 2 und 3. Die/der Studierende hat die entsprechenden Nachweise vorzulegen.

(2) Weisen Studierende eine Behinderung oder chronische Erkrankung nach und folgt daraus, dass sie nicht in der Lage sind, Erfolgskontrollen ganz oder teilweise in der vorgeschriebenen Zeit oder Form abzulegen, kann der Prüfungsausschuss gestatten, die Erfolgskontrollen in einem anderen Zeitraum oder einer anderen Form zu erbringen. Insbesondere ist behinderten Studierenden zu gestatten, notwendige Hilfsmittel zu benutzen.

(3) Weisen Studierende eine Behinderung oder chronische Erkrankung nach und folgt daraus, dass sie nicht in der Lage sind, die Lehrveranstaltungen regelmäßig zu besuchen oder die gemäß § 20 erforderlichen Studien- und Prüfungsleistungen zu erbringen, kann der Prüfungsausschuss auf Antrag gestatten, dass einzelne Studien- und Prüfungsleistungen nach Ablauf der in dieser Studien- und Prüfungsordnung vorgesehenen Fristen absolviert werden können.

§ 14 Modul Bachelorarbeit

(1) Voraussetzung für die Zulassung zum Modul Bachelorarbeit ist, dass die/der Studierende Modulprüfungen im Umfang von 100 LP erfolgreich abgelegt hat, darunter die mathematisch-naturwissenschaftlichen Grundlagen. Über Ausnahmen entscheidet der Prüfungsausschuss auf Antrag der/des Studierenden.

(2) Die Bachelorarbeit kann von Hochschullehrer/innen und leitenden Wissenschaftler/innen gemäß § 14 Abs. 3 Ziff. 1 KITG vergeben werden. Darüber hinaus kann der Prüfungsausschuss weitere Prüfende gemäß § 18 Abs. 2 und 4 zur Vergabe des Themas berechtigen. Den Studierenden ist Gelegenheit zu geben, für das Thema Vorschläge zu machen. Soll die Bachelorarbeit außerhalb der KIT-Fakultät für Bauingenieur-, Geo- und Umweltwissenschaften angefertigt werden, so bedarf dies der Genehmigung durch den Prüfungsausschuss. Die Bachelorarbeit kann auch in Form einer Gruppenarbeit zugelassen werden, wenn der als Prüfungsleistung zu bewertende Beitrag der einzelnen Studierenden aufgrund objektiver Kriterien, die eine eindeutige Abgrenzung ermöglichen, deutlich unterscheidbar ist und die Anforderung nach Absatz 4 erfüllt. In Ausnahmefällen sorgt die/der Vorsitzende des Prüfungsausschusses auf Antrag der/des Studierenden dafür, dass die/der Studierende innerhalb von vier Wochen ein Thema für die Bachelorarbeit erhält. Die Ausgabe des Themas erfolgt in diesem Fall über die/den Vorsitzende/n des Prüfungsausschusses.

(3) Thema, Aufgabenstellung und Umfang der Bachelorarbeit sind von der Betreuerin bzw. dem Betreuer so zu begrenzen, dass sie mit dem in Absatz 4 festgelegten Arbeitsaufwand bearbeitet werden kann.

(4) Die Bachelorarbeit soll zeigen, dass die Studierenden in der Lage sind, ein Problem aus ihrem Studienfach selbstständig und in begrenzter Zeit nach wissenschaftlichen Methoden zu bearbeiten. Der Umfang der Bachelorarbeit entspricht 12 Leistungspunkten. Die maximale Bearbeitungsdauer beträgt sechs Monate. Thema und Aufgabenstellung sind an den vorgesehenen Umfang anzupassen. Der Prüfungsausschuss legt fest, in welchen Sprachen die Bachelorarbeit geschrieben werden kann. Auf Antrag der/des Studierenden kann die/der Prüfende genehmigen, dass die Bachelorarbeit in einer anderen Sprache als Deutsch geschrieben wird.

(5) Bei der Abgabe der Bachelorarbeit haben die Studierenden schriftlich zu versichern, dass sie die Arbeit selbstständig verfasst und keine anderen als die angegebenen Quellen und Hilfsmittel benutzt haben, die wörtlich oder inhaltlich übernommenen Stellen als solche kenntlich gemacht und die Satzung des KIT zur Sicherung guter wissenschaftlicher Praxis in der jeweils gültigen Fassung beachtet haben. Wenn diese Erklärung nicht enthalten ist, wird die Arbeit nicht angenommen. Die Erklärung kann wie folgt lauten: „Ich versichere wahrheitsgemäß, die Arbeit selbstständig verfasst, alle benutzten Hilfsmittel vollständig und genau angegeben und alles kenntlich gemacht zu haben, was aus Arbeiten anderer unverändert oder mit Abänderungen entnommen wurde sowie die Satzung des KIT zur Sicherung guter wissenschaftlicher Praxis in der jeweils gültigen Fassung beachtet zu haben.“ Bei Abgabe einer unwahren Versicherung wird die Bachelorarbeit mit „nicht ausreichend“ (5,0) bewertet.

(6) Der Zeitpunkt der Ausgabe des Themas der Bachelorarbeit ist durch die Betreuerin/den Betreuer und die/den Studierenden festzuhalten und dies beim Prüfungsausschuss aktenkundig zu machen. Der Zeitpunkt der Abgabe der Bachelorarbeit ist durch die/den Prüfende/n beim Prüfungsausschuss aktenkundig zu machen. Das Thema kann nur einmal und nur innerhalb des ersten Monats der Bearbeitungszeit zurückgegeben werden. Macht die/der Studierende einen triftigen Grund geltend, kann der Prüfungsausschuss die in Absatz 3 festgelegte Bearbeitungszeit auf Antrag der/des Studierenden um höchstens einen Monat verlängern. Wird die Bachelorarbeit nicht fristgerecht abgeliefert, gilt sie als mit „nicht ausreichend“ (5,0) bewertet, es sei denn, dass die Studierenden dieses Versäumnis nicht zu vertreten haben.

(7) Die Bachelorarbeit wird von mindestens einem/einer Hochschullehrer/in oder einem/einer leitenden Wissenschaftler/in gemäß § 14 abs. 3 Ziff. 1 KITG und einer/einem weiteren Prüfenden bewertet. In der Regel ist eine/r der Prüfenden die Person, die die Arbeit gemäß Absatz 2 vergeben hat. Bei nicht übereinstimmender Beurteilung dieser beiden Personen setzt der Prüfungsausschuss im Rahmen der Bewertung dieser beiden Personen die Note der Bachelorarbeit fest; er kann auch eine/n weitere/n Gutachter/in bestellen. Die Bewertung hat innerhalb von sechs Wochen nach Abgabe der Bachelorarbeit zu erfolgen.

§ 14 a Berufspraktikum

(1) Während des Bachelorstudiums ist ein mindestens 6-wöchiges Berufspraktikum abzuleisten, welches geeignet ist, den Studierenden eine Anschauung von berufspraktischer Tätigkeit in den Angewandten Geowissenschaften zu vermitteln. Dem Berufspraktikum sind 8 Leistungspunkte zugeordnet.

(2) Die Studierenden setzen sich in eigener Verantwortung mit geeigneten privaten oder öffentlichen Einrichtungen in Verbindung, an denen das Praktikum abgeleistet werden kann. Das Nähere regelt das Modulhandbuch.

§ 15 Zusatzleistungen

(1) Es können auch weitere Leistungspunkte (Zusatzleistungen) im Umfang von höchstens 30 LP aus dem Gesamtangebot des KIT erworben werden. § 3 und § 4 der Prüfungsordnung bleiben davon unberührt. Diese Zusatzleistungen gehen nicht in die Festsetzung der Gesamt- und Modulnoten ein. Die bei der Festlegung der Modulnote nicht berücksichtigten LP werden als Zusatzleistungen im Transcript of Records aufgeführt und als Zusatzleistungen gekennzeichnet. Auf Antrag der/des Studierenden werden die Zusatzleistungen in das Bachelorzeugnis aufgenommen und als Zusatzleistungen gekennzeichnet. Zusatzleistungen werden mit den nach § 7 vorgesehenen Noten gelistet.

(2) Die Studierenden haben bereits bei der Anmeldung zu einer Prüfung in einem Modul diese als Zusatzleistung zu deklarieren. Auf Antrag der Studierenden kann die Zuordnung des Moduls später geändert werden.

§ 15 a Mastervorzug

Studierende, die im Bachelorstudium bereits mindestens 120 LP erworben haben, können zusätzlich zu den in § 15 Abs. 1 genannten Zusatzleistungen Leistungspunkte aus einem konsekutiven Masterstudiengang am KIT im Umfang von höchstens 30 LP erwerben (Mastervorzugsleistungen). § 3 und § 4 der Prüfungsordnung bleiben davon unberührt. Die Mastervorzugsleistungen gehen nicht in die Festsetzung der Gesamt-, Fach- und Modulnoten ein. Sie werden im Transcript of Records aufgeführt und als solche gekennzeichnet sowie mit den nach § 7 vorgesehenen Noten gelistet. § 15 Absatz 2 gilt entsprechend.

§ 16 Überfachliche Qualifikationen

Neben der Vermittlung von fachlichen Qualifikationen ist der Auf- und Ausbau überfachlicher Qualifikationen im Umfang von mindestens 6 LP Bestandteil eines Bachelorstudiums. Überfachliche Qualifikationen können additiv oder integrativ vermittelt werden.

§ 17 Prüfungsausschuss

(1) Für den Bachelorstudiengang Angewandte Geowissenschaften wird ein Prüfungsausschuss gebildet. Er besteht aus sechs stimmberechtigten Mitgliedern: vier Hochschullehrer/innen / leitenden Wissenschaftler/innen gemäß § 14 Abs. 3 Ziff. 1 KITG / Privatdozentinnen bzw. -dozenten, zwei akademischen Mitarbeiterinnen und Mitarbeitern nach § 52 LHG / wissenschaftlichen Mitarbeiter/innen gemäß § 14 Abs. 3 Ziff. 2 KITG und einer bzw. einem Studierenden mit beratender Stimme. Im Falle der Einrichtung eines gemeinsamen Prüfungsausschusses für den Bachelor- und den Masterstudiengang Angewandte Geowissenschaften erhöht sich die Anzahl der Studierenden auf zwei Mitglieder mit beratender Stimme, wobei je eine bzw. einer dieser Beiden aus dem Bachelor- und aus dem Masterstudiengang stammt. Die Amtszeit der nichtstudentischen Mitglieder beträgt zwei Jahre, die des studentischen Mitglieds ein Jahr.

(2) Die/der Vorsitzende, ihre/sein Stellvertreter/in, die weiteren Mitglieder des Prüfungsausschusses sowie deren Stellvertreter/innen werden von dem KIT-Fakultätsrat bestellt, die akademischen Mitarbeiter/innen nach § 52 LHG, die wissenschaftlichen Mitarbeiter/innen gemäß § 14 Abs. 3 Ziff. 2 KITG und die Studierenden auf Vorschlag der Mitglieder der jeweiligen Gruppe; Wiederbestellung ist möglich. Die/der Vorsitzende und deren/dessen Stellvertreter/in müssen Hochschullehrer/innen oder leitende Wissenschaftler/innen § 14 Abs. 3 Ziff. 1 KITG sein. Die/der Vorsitzende des Prüfungsausschusses nimmt die laufenden Geschäfte wahr und wird durch das jeweilige Prüfungssekretariat unterstützt.

(3) Der Prüfungsausschuss achtet auf die Einhaltung der Bestimmungen dieser Studien- und Prüfungsordnung und fällt die Entscheidungen in Prüfungsangelegenheiten. Er entscheidet über die Anerkennung von Studienzeiten sowie Studien- und Prüfungsleistungen und trifft die Feststellung gemäß § 19 Absatz 1 Satz 1. Er berichtet der KIT-Fakultät regelmäßig über die Entwicklung der Prüfungs- und Studienzeiten, einschließlich der Bearbeitungszeiten für die Bachelorarbeiten und die Verteilung der Modul- und Gesamtnoten. Er ist zuständig für Anregungen zur Reform der Studien- und Prüfungsordnung und zu Modulbeschreibungen. Der Prüfungsausschuss entscheidet mit der Mehrheit seiner Stimmen. Bei Stimmengleichheit entscheidet die/der Vorsitzende des Prüfungsausschusses.

(4) Der Prüfungsausschuss kann die Erledigung seiner Aufgaben für alle Regelfälle auf die/den Vorsitzende/n des Prüfungsausschusses übertragen. In dringenden Angelegenheiten, deren Erledigung nicht bis zu der nächsten Sitzung des Prüfungsausschusses warten kann, entscheidet die/der Vorsitzende des Prüfungsausschusses.

(5) Die Mitglieder des Prüfungsausschusses haben das Recht, der Abnahme von Prüfungen beizuwohnen. Die Mitglieder des Prüfungsausschusses, die Prüfenden und die Beisitzenden unterliegen der Verschwiegenheit. Sofern sie nicht im öffentlichen Dienst stehen, sind sie durch die/den Vorsitzende/n zur Verschwiegenheit zu verpflichten.

(6) In Angelegenheiten des Prüfungsausschusses, die eine an einer anderen KIT-Fakultät zu absolvierende Prüfungsleistung betreffen, ist auf Antrag eines Mitgliedes des Prüfungsausschusses eine fachlich zuständige und von der betroffenen KIT-Fakultät zu nennende prüfungsberechtigte Person hinzuzuziehen.

(7) Belastende Entscheidungen des Prüfungsausschusses sind schriftlich mitzuteilen. Sie sind zu begründen und mit einer Rechtsbehelfsbelehrung zu versehen. Vor einer Entscheidung ist Gelegenheit zur Äußerung zu geben. Widersprüche gegen Entscheidungen des Prüfungsausschusses sind innerhalb eines Monats nach Zugang der Entscheidung schriftlich oder zur Niederschrift beim Präsidium des KIT einzulegen.

§ 18 Prüfende und Beisitzende

(1) Der Prüfungsausschuss bestellt die Prüfenden. Er kann die Bestellung der/dem Vorsitzenden übertragen.

(2) Prüfende sind Hochschullehr/innen sowie leitende Wissenschaftler/innen gemäß § 14 Abs. 3 Ziff. 1 KITG, habilitierte Mitglieder und akademische Mitarbeiter/innen gemäß § 52 LHG, welche der KIT-Fakultät angehören und denen die Prüfungsbefugnis übertragen wurde; desgleichen kann wissenschaftlichen Mitarbeiter/innen gemäß § 14 Abs. 3 Ziff. 2 KITG die Prüfungsbefugnis übertragen werden. Bestellt werden darf nur, wer mindestens die dem jeweiligen Prüfungsgegenstand entsprechende fachwissenschaftliche Qualifikation erworben hat.

(3) Soweit Lehrveranstaltungen von anderen als den unter Absatz 2 genannten Personen durchgeführt werden, sollen diese zu Prüfenden bestellt werden, sofern die KIT-Fakultät eine Prüfungsbefugnis erteilt hat und sie die gemäß Absatz 2 Satz 2 vorausgesetzte Qualifikation nachweisen können.

(4) Soweit Bachelorarbeiten von anderen als den unter Absatz 2 genannten Personen vergeben oder betreut werden, können diese ausnahmsweise zu Prüfenden bestellt werden, sofern die KIT-Fakultät eine Prüfungsbefugnis erteilt hat und sie die gemäß Absatz 2 Satz 2 vorausgesetzte Qualifikation nachweisen können.

(5) Die Beisitzenden werden durch die Prüfenden benannt. Zu Beisitzenden darf nur bestellt werden, wer einen akademischen Abschluss in einem Studiengang der Angewandten Geowissenschaften oder einen gleichwertigen akademischen Abschluss erworben hat.

§ 19 Anerkennung von Studien- und Prüfungsleistungen, Studienzeiten

(1) Studien- und Prüfungsleistungen sowie Studienzeiten, die in Studiengängen an staatlichen oder staatlich anerkannten Hochschulen und Berufsakademien der Bundesrepublik Deutschland oder an ausländischen staatlichen oder staatlich anerkannten Hochschulen erbracht wurden, werden auf Antrag der Studierenden anerkannt, sofern hinsichtlich der erworbenen Kompetenzen kein wesentlicher Unterschied zu den Leistungen oder Abschlüssen besteht, die ersetzt werden sollen. Dabei ist kein schematischer Vergleich, sondern eine Gesamtbetrachtung vorzunehmen. Bezüglich des Umfangs einer zur Anerkennung vorgelegten Studienleistung (Anrechnung) werden die Grundsätze des ECTS herangezogen.

(2) Die Studierenden haben die für die Anerkennung erforderlichen Unterlagen vorzulegen. Studierende, die neu in den Studiengang Angewandte Geowissenschaften immatrikuliert wurden, haben den Antrag mit den für die Anerkennung erforderlichen Unterlagen innerhalb eines Semesters nach Immatrikulation zu stellen. Bei Unterlagen, die nicht in deutscher oder englischer Sprache vorliegen, kann eine amtlich beglaubigte Übersetzung verlangt werden. Die Beweislast dafür, dass der Antrag die Voraussetzungen für die Anerkennung nicht erfüllt, liegt beim Prüfungsausschuss.

(3) Werden Leistungen angerechnet, die nicht am KIT erbracht wurden, werden sie im Zeugnis als „anerkannt“ ausgewiesen. Liegen Noten vor, werden die Noten, soweit die Notensysteme vergleichbar sind, übernommen und in die Berechnung der Modulnoten und der Gesamtnote

einbezogen. Sind die Notensysteme nicht vergleichbar, können die Noten umgerechnet werden. Liegen keine Noten vor, wird der Vermerk „bestanden“ aufgenommen.

(4) Bei der Anerkennung von Studien- und Prüfungsleistungen, die außerhalb der Bundesrepublik Deutschland erbracht wurden, sind die von der Kultusministerkonferenz und der Hochschulrektorenkonferenz gebilligten Äquivalenzvereinbarungen sowie Absprachen im Rahmen der Hochschulpartnerschaften zu beachten.

(5) Außerhalb des Hochschulsystems erworbene Kenntnisse und Fähigkeiten werden angerechnet, wenn sie nach Inhalt und Niveau den Studien- und Prüfungsleistungen gleichwertig sind, die ersetzt werden sollen und die Institution, in der die Kenntnisse und Fähigkeiten erworben wurden, ein genormtes Qualitätssicherungssystem hat. Die Anrechnung kann in Teilen versagt werden, wenn mehr als 50 Prozent des Hochschulstudiums ersetzt werden soll.

(6) Zuständig für Anerkennung und Anrechnung ist der Prüfungsausschuss. Im Rahmen der Feststellung, ob ein wesentlicher Unterschied im Sinne des Absatz 1 vorliegt, sind die zuständigen Fachvertreter/innen zu hören. Der Prüfungsausschuss entscheidet in Abhängigkeit von Art und Umfang der anzurechnenden Studien- und Prüfungsleistungen über die Einstufung in ein höheres Fachsemester.

II. Bachelorprüfung

§ 20 Umfang und Art der Bachelorprüfung

(1) Die Bachelorprüfung besteht aus den Modulprüfungen nach Absatz 2 sowie dem Modul Bachelorarbeit (§ 14) und dem Berufspraktikum (§ 14 a).

(2) Es sind Modulprüfungen in folgenden Pflichtfächern abzulegen:

1. Mathematisch-Naturwissenschaftliche Grundlagen: Modul(e) im Umfang von 37 LP,
2. Geowissenschaftliche Grundlagen: Modul(e) im Umfang von 72 LP,
3. Geowissenschaftliche Vertiefungen: Modul(e) im Umfang von 25 LP,
4. Geowissenschaftliche Verbreiterung: Modul(e) im Umfang von 20 LP. Die Festlegung der zur Auswahl stehenden Module wird im Modulhandbuch getroffen.
5. Überfachliche Qualifikationen im Umfang von 6 LP gemäß § 16.

§ 20 a Leistungsnachweise für die Bachelorprüfung

Voraussetzung für die Anmeldung zur letzten Modulprüfung der Bachelorprüfung ist die Bescheinigung über das erfolgreich abgeleistete Berufspraktikum nach § 14 a. In Ausnahmefällen, die die Studierenden nicht zu vertreten haben, kann der Prüfungsausschuss die nachträgliche Vorlage dieses Leistungsnachweises genehmigen.

§ 21 Bestehen der Bachelorprüfung, Bildung der Gesamtnote

(1) Die Bachelorprüfung ist bestanden, wenn alle in § 20 genannten Modulprüfungen mindestens mit „ausreichend“ bewertet wurden.

(2) Die Gesamtnote der Bachelorprüfung errechnet sich als ein mit Leistungspunkten gewichteter Notendurchschnitt der Fachnoten sowie des Moduls Bachelorarbeit.

Dabei wird die Note des Moduls Bachelorarbeit mit dem doppelten Gewicht der Noten der übrigen Fächer berücksichtigt.

(3) Haben Studierende die Bachelorarbeit mit der Note 1,0 und die Bachelorprüfung mit einem Durchschnitt von 1,3 oder besser abgeschlossen, so wird das Prädikat „mit Auszeichnung“ (with distinction) verliehen.

§ 22 Bachelorzeugnis, Bachelorurkunde, Diploma Supplement und Transcript of Records

(1) Über die Bachelorprüfung werden nach Bewertung der letzten Prüfungsleistung eine Bachelorurkunde und ein Zeugnis erstellt. Die Ausfertigung von Bachelorurkunde und Zeugnis soll nicht später als drei Monate nach Ablegen der letzten Prüfungsleistung erfolgen. Bachelorurkunde und Bachelorzeugnis werden in deutscher und englischer Sprache ausgestellt. Bachelorurkunde und Zeugnis tragen das Datum der erfolgreichen Erbringung der letzten Prüfungsleistung. Diese Dokumente werden den Studierenden zusammen ausgehändigt. In der Bachelorurkunde wird die Verleihung des akademischen Bachelorgrades beurkundet. Die Bachelorurkunde wird von dem Präsidenten und der KIT-Dekanin/dem KIT-Dekan der KIT-Fakultät unterzeichnet und mit dem Siegel des KIT versehen.

(2) Das Zeugnis enthält die Fach- und Modulnoten sowie die den Modulen und Fächern zugeordnete Leistungspunkte und die Gesamtnote. Sofern gemäß § 7 Abs. 2 Satz 2 eine differenzierte Bewertung einzelner Prüfungsleistungen vorgenommen wurde, wird auf dem Zeugnis auch die entsprechende Dezimalnote ausgewiesen; Absatz 2 Satz 2 gilt entsprechend. Das Zeugnis ist von der KIT-Dekanin/dem KIT-Dekan der KIT-Fakultät und von der/dem Vorsitzenden des Prüfungsausschusses zu unterzeichnen.

(3) Mit dem Zeugnis erhalten die Studierenden ein Diploma Supplement in deutscher und englischer Sprache, das den Vorgaben des jeweils gültigen ECTS Users' Guide entspricht, sowie ein Transcript of Records in deutscher und englischer Sprache.

(4) Das Transcript of Records enthält in strukturierter Form alle erbrachten Studien- und Prüfungsleistungen. Dies beinhaltet alle Fächer und Fachnoten samt den zugeordneten Leistungspunkten, die dem jeweiligen Fach zugeordneten Module mit den Modulnoten und zugeordneten Leistungspunkten sowie die den Modulen zugeordneten Erfolgskontrollen samt Noten und zugeordneten Leistungspunkten. Absatz 2 Satz 2 gilt entsprechend. Aus dem Transcript of Records soll die Zugehörigkeit von Lehrveranstaltungen zu den einzelnen Modulen deutlich erkennbar sein. Angerechnete Studien- und Prüfungsleistungen sind im Transcript of Records aufzunehmen. Alle Zusatzleistungen werden im Transcript of Records aufgeführt.

(5) Die Bachelorurkunde, das Bachelorzeugnis und das Diploma Supplement einschließlich des Transcript of Records werden vom Studierendenservice des KIT ausgestellt.

III. Schlussbestimmungen

§ 23 Bescheinigung von Prüfungsleistungen

Haben Studierende die Bachelorprüfung endgültig nicht bestanden, wird ihnen auf Antrag und gegen Vorlage der Exmatrikulationsbescheinigung eine schriftliche Bescheinigung ausgestellt, die die erbrachten Studien- und Prüfungsleistungen und deren Noten enthält und erkennen lässt, dass die Prüfung insgesamt nicht bestanden ist. Dasselbe gilt, wenn der Prüfungsanspruch erloschen ist.

§ 24 Aberkennung des Bachelorgrades

(1) Haben Studierende bei einer Prüfungsleistung getäuscht und wird diese Tatsache nach der Aushändigung des Zeugnisses bekannt, so können die Noten der Modulprüfungen, bei denen getäuscht wurde, berichtigt werden. Gegebenenfalls kann die Modulprüfung für „nicht ausreichend“ (5,0) und die Bachelorprüfung für „nicht bestanden“ erklärt werden.

(2) Waren die Voraussetzungen für die Zulassung zu einer Prüfung nicht erfüllt, ohne dass Studierende darüber täuschen wollte, und wird diese Tatsache erst nach Aushändigung des Zeugnisses bekannt, wird dieser Mangel durch das Bestehen der Prüfung geheilt. Hat die/der Studierende die Zulassung vorsätzlich zu Unrecht erwirkt, so kann die Modulprüfung für „nicht ausreichend“ (5,0) und die Bachelorprüfung für „nicht bestanden“ erklärt werden.

- (3) Vor einer Entscheidung des Prüfungsausschusses ist Gelegenheit zur Äußerung zu geben.
- (4) Das unrichtige Zeugnis ist zu entziehen und gegebenenfalls ein neues zu erteilen. Mit dem unrichtigen Zeugnis ist auch die Bachelorurkunde einzuziehen, wenn die Bachelorprüfung aufgrund einer Täuschung für „nicht bestanden“ erklärt wurde.
- (5) Eine Entscheidung nach Absatz 1 und Absatz 2 Satz 2 ist nach einer Frist von fünf Jahren ab dem Datum des Zeugnisses ausgeschlossen.
- (6) Die Aberkennung des akademischen Grades richtet sich nach § 36 Abs. 7 LHG.

§ 25 Einsicht in die Prüfungsakten

- (1) Nach Abschluss der Bachelorprüfung wird den Studierenden auf Antrag innerhalb eines Jahres Einsicht in das Prüfungsexemplar ihrer Bachelorarbeit, die darauf bezogenen Gutachten und in die Prüfungsprotokolle gewährt.
- (2) Für die Einsichtnahme in die schriftlichen Modulprüfungen, schriftlichen Modulteilprüfungen bzw. Prüfungsprotokolle gilt eine Frist von einem Monat nach Bekanntgabe des Prüfungsergebnisses.
- (3) Der/die Prüfende bestimmt Ort und Zeit der Einsichtnahme.
- (4) Prüfungsunterlagen sind mindestens fünf Jahre aufzubewahren.

§ 26 Inkrafttreten, Übergangsvorschriften

- (1) Diese Studien- und Prüfungsordnung tritt am 01. Oktober 2015 in Kraft.
- (2) Gleichzeitig tritt die Studien- und Prüfungsordnung des KIT für den Bachelorstudiengang Angewandte Geowissenschaften vom 27. August 2010 (Amtliche Bekanntmachung des KIT Nr. 48 vom 27. August 2010), zuletzt geändert durch Satzung vom 27. März 2014 (Amtliche Bekanntmachung des KIT Nr. 19 vom 28. März 2014), außer Kraft.
- (3) Studierende, die auf Grundlage der Studien- und Prüfungsordnung für den Bachelorstudiengang Angewandte Geowissenschaften vom 27. August 2010 (Amtliche Bekanntmachung des KIT Nr. 48 vom 27. August 2010), zuletzt geändert durch Satzung vom 27. März 2014 (Amtliche Bekanntmachung des KIT Nr. 19 vom 28. März 2014), ihr Studium am KIT aufgenommen haben, können Prüfungen auf Grundlage dieser Studien- und Prüfungsordnung letztmalig am 12. Mai 2021 ablegen.

Karlsruhe, den 16. Dezember 2014

gez.
Prof. Dr.-Ing. Holger Hanselka
(Präsident)



Amtliche Bekanntmachung

2016

Ausgegeben Karlsruhe, den 04. Juli 2016

Nr. 53

I n h a l t

Seite

Berichtigung der Studien- und Prüfungsordnung des Karlsruher Instituts für Technologie (KIT) für den Bachelor- studiengang Angewandte Geowissenschaften	365
--	------------

**Berichtigung der Studien- und Prüfungsordnung des Karlsruher Instituts für
Technologie (KIT) für den Bachelorstudiengang Angewandte Geowissenschaften**

vom 30.Juni 2016

Die in den Amtlichen Bekanntmachungen des Karlsruher Instituts für Technologie (KIT) veröffentlichte Studien- und Prüfungsordnung des Karlsruher Instituts für Technologie (KIT) für den Bachelorstudiengang Angewandte Geowissenschaften (Amtliche Bekanntmachung des Karlsruher Instituts für Technologie (KIT) Nr. 62 vom 17. Dezember 2014) wird in § 8 Absatz 1 wie folgt berichtigt:

Die Worte „Anorganische Chemie Grundlagen“ werden durch die Worte „Allgemeine und Anorganische Chemie“ ersetzt.

Karlsruhe, den 30. Juni 2016

*Professor Dr.-Ing. Holger Hanselka
(Präsident)*